

Subasta de bienes inmuebles de titularidad de la Comunidad Autónoma de Aragón

25 de junio de 2014



ÍNDICE

Página

LOTE 1: VIVIENDA EN ZARAGOZA, PASEO DE PAMPLONA 17	5
LOTE 2: VIVIENDA EN ZARAGOZA, C/ MUEL, 15, ENTRESUELO IZQUIERDA	7
LOTE 3: LOCAL EN ZARAGOZA, C/ JUAN PABLO BONET, 7	9
LOTE 4: LOCAL EN ZARAGOZA, C/ ROMÁN IZUZQUIZA, 16 BAJO IZQUIERDA	11
LOTE 5: SOLAR EN MALLÉN (ZARAGOZA), AVDA. ZARAGOZA, EN EL SECTOR “B” DEL P.G.O.U. DE MALLÉN.....	13
LOTE 6: VIVIENDA EN FRAGA (HUESCA), PASEO DEL BARRÓN, 30, 3º.....	15
LOTE 7: CASA EN GRAÑÉN (HUESCA), C/ DEL PASO, 9.....	17
LOTE 8: LOTE COMPUESTO POR DOS FINCAS RÚSTICAS EN BIJUESCA (ZARAGOZA).....	19
LOTE 9: LOTE COMPUESTO POR VEINTITRÉS FINCAS RÚSTICAS EN BIJUESCA (ZARAGOZA)	23
LOTE 10: LOTE COMPUESTO POR CINCO FINCAS RÚSTICAS EN NOVILLAS (ZARAGOZA)	53
LOTE 11: FINCA RÚSTICA EN TORRENTE DE CINCA (HUESCA)	61
LOTE 12: FINCA RÚSTICA EN MAZALEÓN (TERUEL).....	63
LOTE 13: VIVIENDA EN RIBAFRECHA (LA RIOJA), C/ LAS PARRAS, S/N (TAMBIÉN C/ NUEVA, 2), 1º D	65
LOTE 14: VIVIENDA EN ZARAGOZA, AVENIDA DE MADRID, 148, 1º IZQUIERDA	67
LOTE 15: VIVIENDA EN ZARAGOZA, C/ JUANA DE IBARBOUROU, 12, ESCALERA 3, PLANTA 2ª PISO LETRA E	69
LOTE 16: VIVIENDA EN ZARAGOZA, C/ MIGUEL SERVET, 16, ESCALERA 1, PLANTA 2ª, PISO 1º B.....	71
LOTE 17: FINCA URBANA EN FRAGA (HUESCA) C/ SAN PEDRO, 18.....	73
LOTE 18: FINCA URBANA EN PLATAFORMA LOGÍSTICA DE ZARAGOZA	75
LOTE 19: FINCA URBANA EN SÁDABA (ZARAGOZA)	77
LOTE 20: FINCAS SITAS EN ALFAJARÍN (ZARAGOZA), ANTIGUO “CASINO DE ZARAGOZA”	79
LOTE 21: FINCA URBANA SITA EN ZARAGOZA, Pº INDEPENDENCIA, Nº 32.....	87
LOTE 22: FINCA URBANA SITA EN BELLO (TERUEL).....	91
LOTE 23: FINCA URBANA SITA EN HUESCA, C/ LA ZUDA, 3	95

LOTE 1: VIVIENDA EN ZARAGOZA, PASEO DE PAMPLONA 17



Urbana. Vivienda piso con anejos, en el número 17 del Paseo Pamplona, planta Principal, puerta Derecha. Tiene una superficie útil de ciento veinte metros cuadrados. Cuota de participación de cinco enteros, cuatro décimas por ciento. Con un cuarto de desahogo. Linda: frente, rellano y hueco de la escalera, y piso izquierda de la misma planta; derecha entrando, Paseo Pamplona; izquierda, patio de luces; y fondo, casa quince del Paseo de Pamplona.

Libre de cargas y gravámenes.

Referencia catastral: 6031205XM7163A0002DT.

Inscrita en el Registro de la Propiedad Nº 9 de Zaragoza al Tomo 2469, libro 804, folio 37, sección 1ª, finca número 53869.

Certificado de Eficiencia Energética. Calificación energética obtenida: 42.5 E

Tipo de salida: 194.658 euros

					
GOBIERNO DE ESPAÑA MINISTERIO DE HACIENDA Y ADMINISTRACIONES PÚBLICAS		SECRETARÍA DE ESTADO DE HACIENDA DIRECCIÓN GENERAL DEL CATASTRO		Sede Electrónica del Catastro	
REFERENCIA CATASTRAL DEL INMUEBLE 6031205XM7163A0002DT					
DATOS DEL INMUEBLE					
LOCALIZACIÓN					
PS PAMPLONA 17 PI:PR Pt:DR					
50004 ZARAGOZA [ZARAGOZA]					
USO LOCAL PRINCIPAL					
Oficinas					
AÑO CONSTRUCCIÓN					
1937					
COEFICIENTE DE PARTICIPACIÓN					
5,500000					
SUPERFICIE CONSTRUIDA (m ²)					
172					
DATOS DE LA FINCA A LA QUE PERTENECE EL INMUEBLE					
SITUACIÓN					
PS PAMPLONA 17					
ZARAGOZA [ZARAGOZA]					
SUPERFICIE CONSTRUIDA (m ²)					
3.500					
SUPERFICIE SUELO (m ²)					
462					
TIPO DE FINCA					
[division horizontal]					
ELEMENTOS DE CONSTRUCCIÓN					
Uso					
VIVIENDA					
ELEMENTOS COMUNES					
Escalera					
Planta					
Puerta					
Superficie m ²					
PR					
DR					
151					
21					

CONSULTA DESCRIPTIVA Y GRÁFICA DE DATOS CATASTRALES BIENES INMUEBLES DE NATURALEZA URBANA

Municipio de ZARAGOZA Provincia de ZARAGOZA

INFORMACIÓN GRÁFICA

E: 1/500



Este documento no es una certificación catastral, pero sus datos pueden ser verificados a través del 'Acceso a datos catastrales no protegidos' de la SEC.

675.920 Coordenadas U.T.M. Huso 30 ETRS89
 Límite de Manzana
 Límite de Parcela
 Límite de Construcciones
 Mobiliario y aceras
 Límite zona verde
 Hidrografía

Viernes, 2 de Mayo de 2014

LOTE 2: VIVIENDA EN ZARAGOZA, CALLE MUEL, 15, ENTRESUELO IZQUIERDA



Urbana.- Piso o vivienda entresuelo izquierda, con una superficie útil de cincuenta y tres metros cuadrados y linda: frente, patio de entrada a la casa de que forma parte y escalera; derecha entrando, piso bajo primero; izquierda, Avenida Puente del Pilar; y fondo, finca de Pascual Magaña. Le corresponde una cuota de participación de seis enteros por ciento de la casa sita en esta Ciudad y su Barrio de San Lázaro, Avenida de Nuestra Señora del Puente del Pilar o Avenida Puente del Pilar, número cuarenta y siete, hoy calle Muel número quince, descrita en la inscripción 1ª de la finca 6841 de la Sección 3ª, al Folio 228, Tomo 613, Libro 115, la cual se halla afecta al Régimen de Comunidad que consta en su inscripción 1ª.

Libre de cargas y gravámenes.

Referencia catastral: 7443502XM7174D0002QU

Inscrita en el Registro de la Propiedad de Zaragoza nº 15, al Tomo 3169, Libro 120, Folio 124, número de finca: 6817 de Sección 11ª. Antes 2-9636.

Certificado de Eficiencia Energética. Calificación energética obtenida: 47.59 E

Tipo de salida: 35.783 euros



SECRETARÍA DE ESTADO DE HACIENDA
DIRECCIÓN GENERAL DEL Catastro
Sede Electrónica del Catastro

CONSULTA DESCRIPTIVA Y GRÁFICA DE DATOS CATASTRALES BIENES INMUEBLES DE NATURALEZA URBANA

Municipio de ZARAGOZA Provincia de ZARAGOZA

REFERENCIA CATASTRAL DEL INMUEBLE
7443502XM7174D0002QU

INFORMACIÓN GRÁFICA E: 1/500

DATOS DEL INMUEBLE

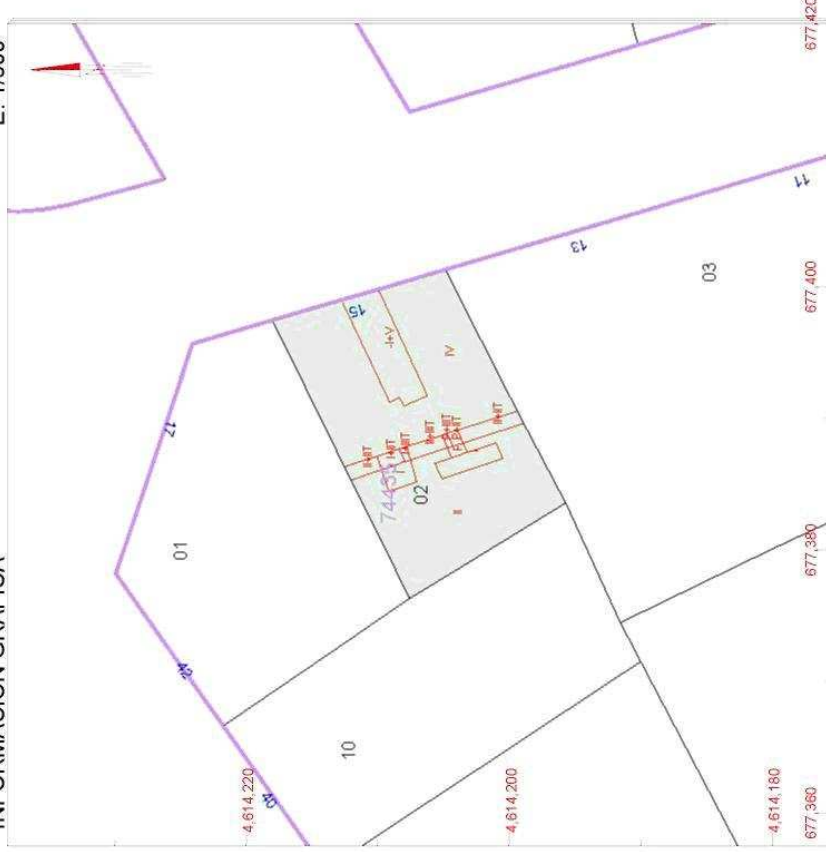
LOCALIZACIÓN	CL MUEL 15 Pt:00 Pt:IZ		
USO LOCAL PRINCIPAL	Residencial	AÑO CONSTRUCCIÓN	1936
COEFICIENTE DE PARTICIPACIÓN	6,000000	SUPERFICIE CONSTRUIDA [m ²]	62

DATOS DE LA FINCA A LA QUE PERTENECE EL INMUEBLE

SITUACIÓN	CL MUEL 15 ZARAGOZA [ZARAGOZA]		
SUPERFICIE CONSTRUIDA [m ²]	1.142	SUPERFICIE SUELO [m ²]	298
TIPO DE FINCA	[division horizontal]		

ELEMENTOS DE CONSTRUCCIÓN

Uso	Escalera	Planta	Puerta	Superficie m ²
VIVIENDA		00	IZ	58
ELEMENTOS COMUNES				4



Este documento no es una certificación catastral, pero sus datos pueden ser verificados a través del 'Acceso a datos catastrales no protegidos' de la SEC.

- 677,400 Coordenadas U.T.M. Huso 30 ETRS89
- Limites de Manzana
- Limites de Parcela
- Limites de Construcciones
- Mobiliario y aceras
- Limite zona verde
- Hidrografia

Viernes, 2 de Mayo de 2014

LOTE 3: LOCAL EN ZARAGOZA, CALLE JUAN PABLO BONET, 7



Urbana. Número Cuatro-Cinco-A. Local comercial número tres-cuatro-B, susceptible de ser dividido en varios, situado en la planta baja. Ocupa una superficie de 500,03 metros cuadrados construidos, y 461,40 metros cuadrados útiles. Lindante: frente, calle Juan Pablo Bonet, hueco de escalera, cuartos de contadores de agua y electricidad, rampa de acceso y local número cuatro-A; derecha entrando, casa número trece de la calle Juan Pablo Bonet, local número cuatro-A, y rampa de acceso; izquierda, zaguán de entrada, rampa de acceso, local número uno y patio de luces; y fondo, patio de luces y finca de Jaime Masip. Tiene una cuota de participación de 4,6793 por ciento.

Libre de cargas y gravámenes.

Referencia catastral: 5921607XM7162A0074QH

Inscrita en el Registro de la Propiedad de Zaragoza Nº 1, al Tomo 4393, Libro 277, Folio 176, Finca 14.874.

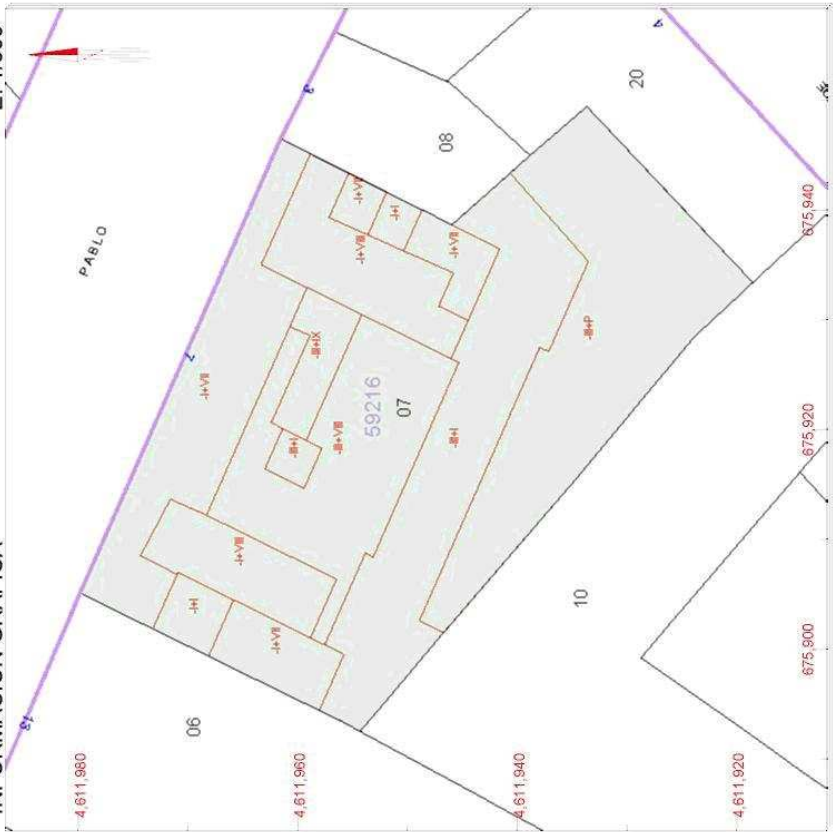
Tipo de salida: 542.989 euros.

CONSULTA DESCRIPTIVA Y GRÁFICA DE DATOS CATASTRALES BIENES INMUEBLES DE NATURALEZA URBANA

Municipio de ZARAGOZA Provincia de ZARAGOZA

E: 1/600

INFORMACIÓN GRÁFICA



Este documento no es una certificación catastral, pero sus datos pueden ser verificados a través del 'Acceso a datos catastrales no protegidos' de la SEC.

- 675,940 Coordenadas U.T.M. Huso 30 ETRS89
- Limites de Manzana
- Limites de Parcela
- Limites de Construcciones
- Mobiliario y aceras
- Limites zona verde
- Hidrografía

Viernes, 2 de Mayo de 2014



SECRETARÍA DE ESTADO DE HACIENDA
DIRECCIÓN GENERAL DEL CATASTRO
Sede Electrónica del Catastro

REFERENCIA CATASTRAL DEL INMUEBLE
5921607XM7162A0074QH

DATOS DEL INMUEBLE

LOCALIZACIÓN
CL BONET, JUAN PABLO 7 Pt:A
50006 ZARAGOZA [ZARAGOZA]

USO LOCAL PRINCIPAL
Comercial

COEFICIENTE DE PARTICIPACIÓN
4,679300

AÑO CONSTRUCCIÓN
1991

SUPERFICIE CONSTRUIDA [m²]
546

DATOS DE LA FINCA A LA QUE PERTENECE EL INMUEBLE

SITUACIÓN
CL BONET, JUAN PABLO 7
ZARAGOZA [ZARAGOZA]

SUPERFICIE CONSTRUIDA [m²]
12.271

SUPERFICIE SUELO [m²]
1.857

TIPO DE FINCA
[division horizontal]

ELEMENTOS DE CONSTRUCCIÓN

Uso	Escalera	Planta	Puerta	Superficie m²
COMERCIO	00	00	A	500
ELEMENTOS COMUNES				46

LOTE 4: LOCAL EN ZARAGOZA, CALLE ROMÁN IZUZQUIZA, 16 BAJO IZQUIERDA



Urbana.- Local izquierda en la planta baja. Ocupa una superficie de unos sesenta y cuatro metros trece decímetros cuadrados. Linda: por la izquierda, con porción segregada, número uno-A de la rotulación general del inmueble; por la derecha, con el portal o zaguán, hueco de la escalera y con el local número tres de la rotulación general del inmueble; por el fondo, con el expresado local número tres de la rotulación general del inmueble y con el local segregado número uno-A de la rotulación general del inmueble; y por el frente, con la calle Izuzquiza y con el portal o zaguán. Le corresponde una cuota de participación en el valor total del inmueble de dos enteros treinta y cuatro centésimas por ciento.

Forma parte de una casa en Zaragoza, calle Izuzquiza, número dieciséis.

Libre de cargas y gravámenes.

Referencia catastral: 5032410XM7153C0002IL

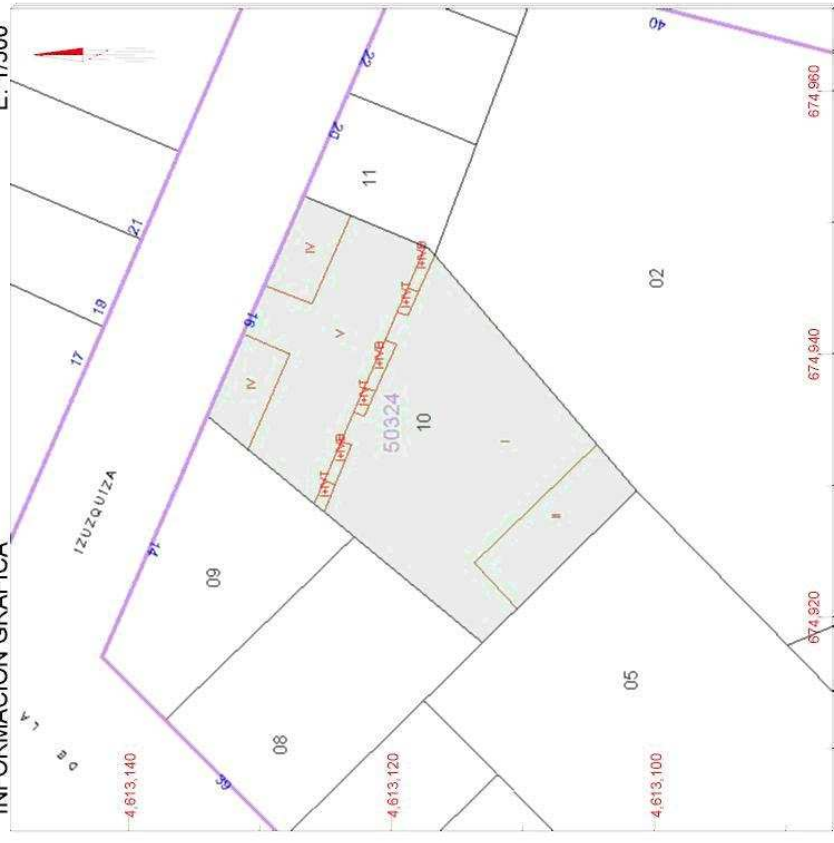
Inscrita en el Registro de la Propiedad de Zaragoza Nº 11, al Tomo 3.075, Libro 1.147, Folio 9, Alta 3. Número de finca: 30.542.

Tipo de salida: 45.748 euros.

CONSULTA DESCRIPTIVA Y GRÁFICA DE DATOS CATASTRALES BIENES INMUEBLES DE NATURALEZA URBANA

Municipio de ZARAGOZA Provincia de ZARAGOZA

INFORMACIÓN GRÁFICA E: 1/500



Este documento no es una certificación catastral, pero sus datos pueden ser verificados a través del 'Acceso a datos catastrales no protegidos' de la SEC.

Viernes, 2 de Mayo de 2014

- 674,960 Coordenadas U.T.M. Huso 30 ETRS89
- Límite de Manzana
- Límite de Parcela
- Límite de Construcciones
- Mobiliario y aceras
- Límite zona verde
- Hidrografía



GOBIERNO DE ESPAÑA

MINISTERIO DE HACIENDA Y ADMINISTRACIONES PÚBLICAS



SECRETARÍA DE ESTADO DE HACIENDA

DIRECCIÓN GENERAL DEL CATASTRO

Sede Electrónica del Catastro

REFERENCIA CATASTRAL DEL INMUEBLE
5032410XM7153C0002IL

DATOS DEL INMUEBLE

LOCALIZACIÓN
CL IZUZQUIZA, ROMAN 16 Pt:00 Pt:2
50010 ZARAGOZA [ZARAGOZA]

USO LOCAL PRINCIPAL **Comercial** AÑO CONSTRUCCIÓN **1945**

COEFICIENTE DE PARTICIPACIÓN **2,340000** SUPERFICIE CONSTRUIDA [m²] **57**

DATOS DE LA FINCA A LA QUE PERTENECE EL INMUEBLE

SITUACIÓN
CL IZUZQUIZA, ROMAN 16
ZARAGOZA [ZARAGOZA]

SUPERFICIE CONSTRUIDA [m²] **1.408** SUPERFICIE SUELO [m²] **572** TIPO DE FINCA **[division horizontal]**

ELEMENTOS DE CONSTRUCCIÓN

Uso	Escalera	Planta	Puerta	Superficie m ²
COMERCIO	1	BJ	2	56
ELEMENTOS COMUNES				1

**LOTE 5: SOLAR EN MALLÉN (ZARAGOZA), AVDA. ZARAGOZA, EN EL SECTOR “B”
DEL P.G.O.U. DE MALLÉN**



Urbana, sita en la Avenida de Zaragoza, en el sector B del Plan General del municipio de Mallén, de una superficie de 765 metros cuadrados. Linda: Norte, Carretera Nacional 232; Sur, Avenida de Zaragoza; Este, cruce Carretera Nacional 232 y Avenida de Zaragoza; Oeste, parcela 1799318XM3319N0001TR.”

Libre de cargas y gravámenes.

Referencia catastral: 1799317XM3319N0001LR.

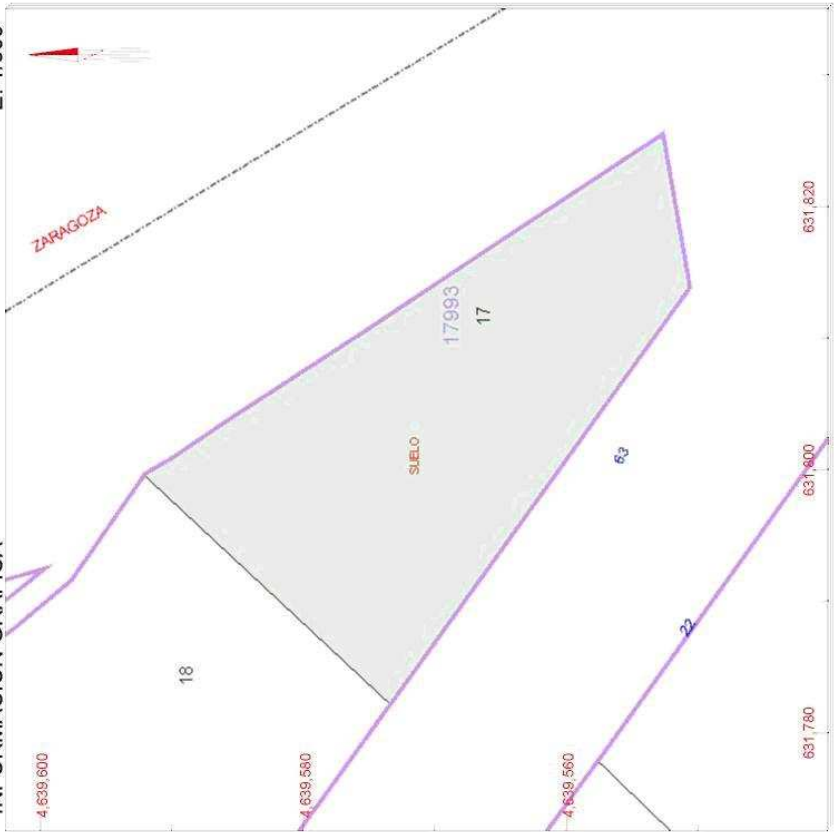
Inscrita en el Registro de la Propiedad de Borja, al tomo 1596, libro 132, folio 99, finca nº 16759 de Mallén.

Tipo de salida: 8.809 euros.

CONSULTA DESCRIPTIVA Y GRÁFICA DE DATOS CATASTRALES BIENES INMUEBLES DE NATURALEZA URBANA

Municipio de MALLÉN Provincia de ZARAGOZA

INFORMACIÓN GRÁFICA E: 1/500



Este documento no es una certificación catastral, pero sus datos pueden ser verificados a través del 'Acceso a datos catastrales no protegidos' de la SEC.



GOBIERNO DE ESPAÑA
MINISTERIO DE HACIENDA Y ADMINISTRACIONES PÚBLICAS

SECRETARÍA DE ESTADO DE HACIENDA
DIRECCIÓN GENERAL DEL CATASTRO
Sede Electrónica del Catastro

REFERENCIA CATASTRAL DEL INMUEBLE
1799317XM3319N0001LR

DATOS DEL INMUEBLE

LOCALIZACIÓN
AV ZARAGOZA 63 Suelo

50550 MALLÉN [ZARAGOZA]

USO LOCAL PRINCIPAL
Suelo sin edit.

AÑO CONSTRUCCIÓN

COEFICIENTE DE PARTICIPACIÓN

SUPERFICIE CONSTRUIDA [m²]

DATOS DE LA FINCA A LA QUE PERTENECE EL INMUEBLE

SITUACIÓN
AV ZARAGOZA 63
MALLÉN [ZARAGOZA]

SUPERFICIE CONSTRUIDA [m²]

0

SUPERFICIE SUELO [m²]

765

TIPO DE FINCA
Suelo sin edificar

631.820 Coordenadas U.T.M. Huso 30 ETRS89

Viernes, 2 de Mayo de 2014

- 631.820 Límite de Manzana
- Límite de Parcela
- Límite de Construcciones
- Mobiliario y aceras
- Límite zona verde
- Hidrografía

LOTE 6: VIVIENDA EN FRAGA (HUESCA), PASEO DEL BARRÓN, 30, 3º



Urbana.- Número seis. Piso Tercero, de ciento veintisiete metros cuadrados de superficie aproximada. Consta de comedor, cocina, despensa, aseo, tres habitaciones y terraza. Linda: derecha entrando, Enrique Frauca; izquierda, Roque Cabós, y fondo, Timoteo Monleón. Se le asigna una cuota de participación en los elementos comunes de dieciséis enteros por ciento. Es una de las unidades inmobiliarias integrantes del edificio sito en Fraga, Paseo del Barrón, número treinta, inscrito bajo el número 1.723 al folio 82 vuelto del Libro 12 de Fraga, Tomo 68, la cual está constituida en régimen de comunidad horizontal según su inscripción 2ª.

Libre de cargas y gravámenes.

Referencia catastral: 8901715BG7080B0004HH.

Inscrita en el Registro de la Propiedad de Fraga (Huesca), al Tomo 450, Libro 128 de Fraga, Folio 104, Número 4.492 e inscripción 4ª.

Tipo de salida: 22.388 euros.

CONSULTA DESCRIPTIVA Y GRÁFICA DE DATOS CATASTRALES BIENES INMUEBLES DE NATURALEZA URBANA

Municipio de FRAGA Provincia de HUESCA

E: 1/500

INFORMACIÓN GRÁFICA



Este documento no es una certificación catastral, pero sus datos pueden ser verificados a través del 'Acceso a datos catastrales no protegidos' de la SEC.

SECRETARÍA DE ESTADO DE HACIENDA
DIRECCIÓN GENERAL DEL Catastro
Sede Electrónica del Catastro

MINISTERIO DE HACIENDA Y ADMINISTRACIONES PÚBLICAS

GOBIERNO DE ESPAÑA

REFERENCIA CATASTRAL DEL INMUEBLE
8901715BG7080B0004HH

DATOS DEL INMUEBLE

LOCALIZACIÓN
PS BARRON 30 Pt:03 Pt:01
22520 FRAGA [HUESCA]

USO LOCAL PRINCIPAL
Residencial

COEFICIENTE DE PARTICIPACIÓN
19,205300

AÑO CONSTRUCCIÓN
1940

SUPERFICIE CONSTRUIDA [m²]
110

DATOS DE LA FINCA A LA QUE PERTENECE EL INMUEBLE

SITUACIÓN
PS BARRON 30
FRAGA [HUESCA]

SUPERFICIE CONSTRUIDA [m²]
634

SUPERFICIE SUELO [m²]
117

TIPO DE FINCA
[division horizontal]

278,000 Coordenadas U.T.M. Huso 31 ETRS89

Viernes, 2 de Mayo de 2014

- Límite de Manzana
- Límite de Parcela
- Límite de Construcciones
- Mobiliario y aceras
- Límite zona verde
- Hidrografía

LOTE 7: CASA EN GRAÑÉN (HUESCA), CALLE DEL PASO, 9



Urbana: Casa con corral, sita en Grañén, en la calle del Paso, número nueve, de una superficie de doscientos veintinueve metros cuadrados, de los que ciento veintiocho metros cuadrados corresponden a la edificación y el resto se destina a corral. La edificación consta de dos plantas: La planta baja se compone de porche de trece metros cuadrados, trastero de cincuenta y tres metros cuadrados y vivienda de sesenta y dos metros cuadrados. La primera planta alzada se compone de trastero y vivienda de treinta y tres y sesenta y seis metros cuadrados respectivamente. Linda: derecha, entrando, Antonio Pérez; izquierda, Isabel Sieso; fondo, Benón García.

Libre de cargas y gravámenes.

Referencia catastral: 8268109YM1486N0001PZ

Inscrita en el Registro de la Propiedad de Sariñena, al Tomo 657, Libro 51, Folio 152, Alta 7, Finca de Grañén nº 1345.

Tipo de salida: 45.255 euros.

CONSULTA DESCRIPTIVA Y GRÁFICA DE DATOS CATASTRALES BIENES INMUEBLES DE NATURALEZA URBANA

Municipio de **GRAÑEN** Provincia de **HUESCA**



GOBIERNO DE ESPAÑA

MINISTERIO DE HACIENDA Y ADMINISTRACIONES PÚBLICAS



SECRETARÍA DE ESTADO DE HACIENDA

DIRECCIÓN GENERAL DEL CATASTRO

Sede Electrónica del Catastro

REFERENCIA CATASTRAL DEL INMUEBLE
8268109YM1486N0001PZ

DATOS DEL INMUEBLE

LOCALIZACIÓN
CL PASO DEL 9
22260 GRAÑEN [HUESCA]

USO LOCAL PRINCIPAL **Residencial** AÑO CONSTRUCCIÓN **1940**

COEFICIENTE DE PARTICIPACIÓN **100,000000** SUPERFICIE CONSTRUIDA [m²] **227**

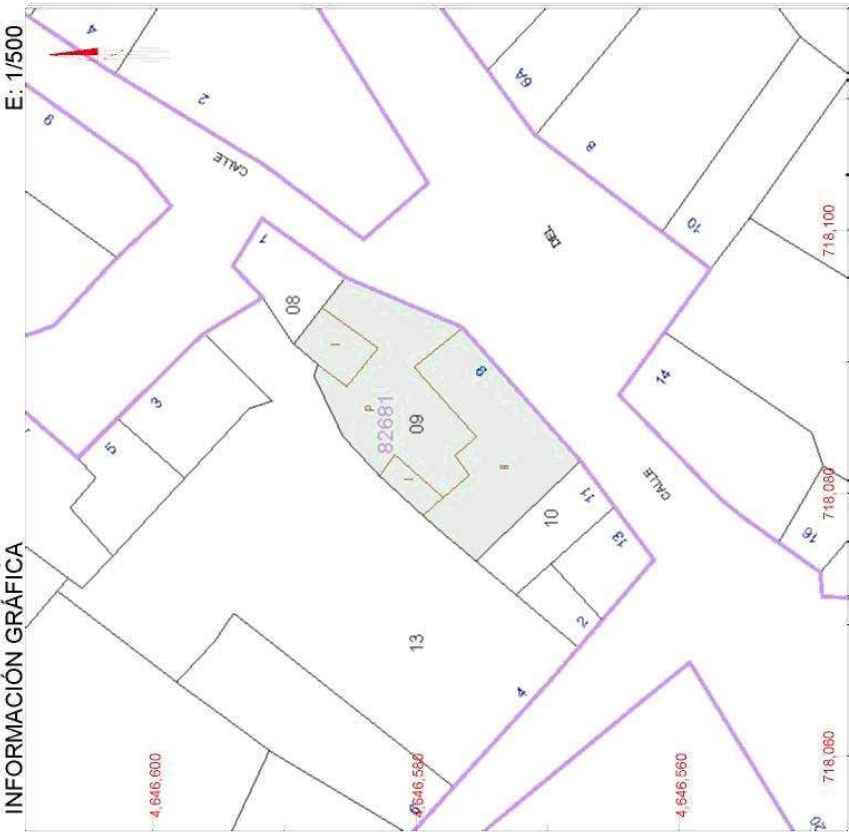
DATOS DE LA FINCA A LA QUE PERTENECE EL INMUEBLE

SITUACIÓN
CL PASO DEL 9
GRAÑEN [HUESCA]

SUPERFICIE CONSTRUIDA [m²] **227** SUPERFICIE SUELO [m²] **229** TIPO DE FINCA **Parcela construida sin división horizontal**

ELEMENTOS DE CONSTRUCCIÓN

Uso	Escalera	Planta	Puerta	Superficie m ²
VIVIENDA	1	00	01	62
ALMACEN	1	00		53
ALMACEN	1	00		13
VIVIENDA	1	01		66
ALMACEN	1	01		33



Este documento no es una certificación catastral, pero sus datos pueden ser verificados a través del 'Acceso a datos catastrales no protegidos' de la SEC.

718,100 Coordenadas U.T.M. Huso 30 ETRS89

- Límite de Manzana
- Límite de Parcela
- Límite de Construcciones
- Mobiliario y aceras
- Límite zona verde
- Hidrografía

Viernes, 2 de Mayo de 2014

LOTE 8: LOTE COMPUESTO POR DOS FINCAS RÚSTICAS EN BIJUESCA (ZARAGOZA)

1.- Rústica. Parcela 104 del polígono 10, en el paraje El Serval, en el término municipal de Bijuesca. Tiene una superficie de nueve áreas, cuarenta y cinco centiáreas. Linda: al Norte con la parcela 102 de Félix López Blasco del polígono 10, al Sur con la parcela 2 Elías Martínez Portero del polígono 12, al Este con las parcelas 103 de Marcos Marín Rubio y 105 de Fernando Vela Inoges del polígono 10, y al Oeste con parcela 9002 de Diputación General de Aragón del polígono 12.

Libre de cargas y gravámenes

Referencia catastral número 50050 A 010001040000 GU.

Inscrita en el Registro de la Propiedad de Ateca, al Tomo 1570, Libro 41, Folio 31, Alta 1ª, Finca de Bijuesca nº 3796.

2.- Rústica. Parcela 53 del polígono 14, en el paraje El Prado, en el término municipal de Bijuesca. Tiene una superficie de dieciocho áreas, setenta y cinco centiáreas. Linda: al Norte con las parcelas 33 de Roque Gotor Almenar y 51 de Fernando Vela Inoges del polígono 14, al Sur con las parcelas 57 de Angel Marín Rubio y 58 de Angel Millán Marín Rubio del polígono 14, al Este con la parcela 52 de Felisa Serrano Gómez del polígono 14, y al Oeste con las parcelas 54 de Felisa Serrano Gómez y 57 de Angel Marín Rubio del polígono 14.

Libre de cargas y gravámenes

Referencia catastral número 50050 A 014000530000 GQ.

Inscrita en el Registro de la Propiedad de Ateca, al Tomo 1570, Libro 41, Folio 44, Alta 1ª, Finca de Bijuesca nº 3809.

Tipo de salida: 344 euros.

CONSULTA DESCRIPTIVA Y GRÁFICA DE DATOS CATASTRALES BIENES INMUEBLES DE NATURALEZA RÚSTICA

Municipio de BIJUESCA Provincia de ZARAGOZA

GOBIERNO DE ESPAÑA
MINISTERIO DE HACIENDA Y ADMINISTRACIONES PÚBLICAS
SECRETARÍA DE ESTADO DE HACIENDA
DIRECCIÓN GENERAL DEL CATASTRO
Sede Electrónica del Catastro

REFERENCIA CATASTRAL DEL INMUEBLE
50050A010001040000GU

DATOS DEL INMUEBLE

LOCALIZACIÓN
Poligono 10 Parcela 104
EL SERVAL. BIJUESCA [ZARAGOZA]

USO LOCAL PRINCIPAL
Agrario [Labor o labradío regadío 04]

AÑO CONSTRUCCIÓN
--

COEFICIENTE DE PARTICIPACIÓN
100,000000

SUPERFICIE CONSTRUIDA [m²]
--

DATOS DE LA FINCA A LA QUE PERTENECE EL INMUEBLE

SITUACIÓN
Poligono 10 Parcela 104
EL SERVAL. BIJUESCA [ZARAGOZA]

SUPERFICIE CONSTRUIDA [m²]
--

SUPERFICIE SUELO [m²]
945

TIPO DE FINCA
--

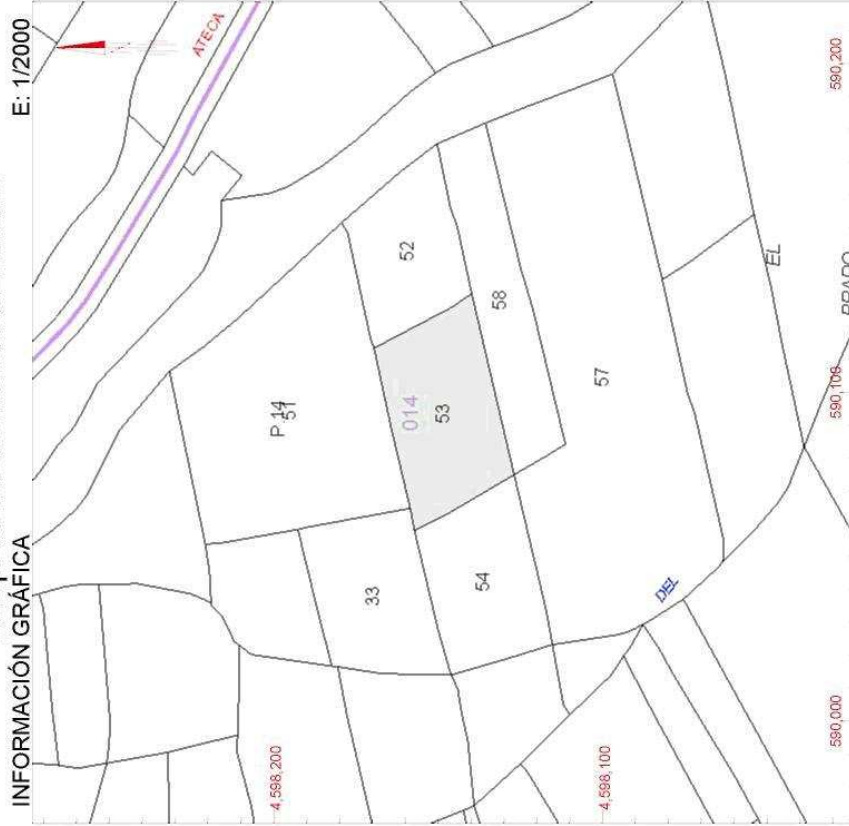


Este documento no es una certificación catastral, pero sus datos pueden ser verificados a través del 'Acceso a datos catastrales no protegidos' de la SEC.

- 590,600 Coordenadas U.T.M. Huso 30 ETRS89
 - Límite de Manzana
 - Límite de Parcela
 - Límite de Construcciones
 - Mobiliario y aceras
 - Límite zona verde
 - Hidrografía
- Viernes, 2 de Mayo de 2014

CONSULTA DESCRIPTIVA Y GRÁFICA DE DATOS CATASTRALES BIENES INMUEBLES DE NATURALEZA RÚSTICA
Municipio de BIJUESCA Provincia de ZARAGOZA

INFORMACIÓN GRÁFICA



Este documento no es una certificación catastral, pero sus datos pueden ser verificados a través del 'Acceso a datos catastrales no protegidos' de la SEC.

Viernes, 2 de Mayo de 2014

- 590,200 Coordenadas U.T.M. Huso 30 ETRS89
- Límite de Manzana
- Límite de Parcela
- Límite de Construcciones
- Mobiliario y aceras
- Límite zona verde
- Hidrografía



SECRETARÍA DE ESTADO DE HACIENDA
DIRECCIÓN GENERAL DEL CATASTRO

MINISTERIO DE HACIENDA Y ADMINISTRACIONES PÚBLICAS

GOBIERNO DE ESPAÑA



Sede Electrónica del Catastro

REFERENCIA CATASTRAL DEL INMUEBLE
50050A014000530000GQ

DATOS DEL INMUEBLE

LOCALIZACIÓN
Polígono 14 Parcela 53
EL PRADO, BIJUESCA [ZARAGOZA]

USO LOCAL PRINCIPAL
Agrario [Labor o labradío regadío 04]

COEFICIENTE DE PARTICIPACIÓN
100,000000

AÑO CONSTRUCCIÓN
--

SUPERFICIE CONSTRUIDA [m²]
--

DATOS DE LA FINCA A LA QUE PERTENECE EL INMUEBLE

SITUACIÓN
Polígono 14 Parcela 53
EL PRADO, BIJUESCA [ZARAGOZA]

SUPERFICIE CONSTRUIDA [m²]
--

SUPERFICIE SUELO [m²]
1.875

TIPO DE FINCA
--

LOTE 9: LOTE COMPUESTO POR VEINTITRÉS FINCAS RÚSTICAS EN BIJUESCA (ZARAGOZA)

1.- Rústica. Parcela 292 del polígono 1, en el paraje Valcoronas en el término municipal de Bijuesca. Tiene una superficie de cincuenta y cuatro áreas, ochenta y una centiáreas. Linda: al Norte con las parcelas 293 de Francisco Navarro Sanz y 357 del Ayuntamiento de Bijuesca del polígono 1, al Sur con la parcela 357 del Ayuntamiento de Bijuesca del polígono 1, al Este con la parcela 357 del Ayuntamiento de Bijuesca del polígono 1, y Oeste con la parcela 357 del Ayuntamiento de Bijuesca del polígono 1.

Libre de cargas y gravámenes

Referencia catastral número 50050 A 001002920000 GP.

Inscrita en el Registro de la Propiedad de Ateca, al Tomo 1570, Libro 41, Folio 21, Alta 1ª, Finca de Bijuesca nº 3786.

2.- Rústica. Parcela 77 del polígono 6, en el paraje La loma, en el término municipal de Bijuesca. Tiene una superficie de una hectárea, cuarenta y tres áreas, treinta y una centiáreas. Linda: al Norte con las parcelas 68 de Felix Lopez Blasco, 78 de Pedro Portero Millan, 79 de Domingo Miguel Soriano, 80 de Jose María Gabas Villarroya y 807 del Ayuntamiento de Bijuesca del polígono 6, al Sur con la parcela 83 de Lorenza Martínez Portero del polígono 6, al Este con las parcelas 82 de Julián Llorente Lopez y 807 del Ayuntamiento de Bijuesca del polígono 6, y al Oeste con la parcela 805 del Ayuntamiento de Bijuesca del polígono 6.

Libre de cargas y gravámenes

Referencia catastral número 50050 A 006000770000 GL.

Inscrita en el Registro de la Propiedad de Ateca, al Tomo 1570, Libro 41, Folio 22, Alta 1ª, Finca de Bijuesca nº 3787.

3.- Rústica. Parcela 90 del polígono 6, en el paraje La Loma, en el término municipal de Bijuesca. Tiene una superficie de dieciocho áreas, noventa y tres centiáreas. Linda: al Norte con las parcelas 93 de Domingo Portero Millán y 807 del Ayuntamiento de Bijuesca del polígono 6, al Sur con las parcelas 89 de Pedro Portero Millán y 91 de Carmen Rodríguez Ruperez del polígono 6, al Este con las parcelas 91 de Carmen Rodríguez Ruperez, 93 de Domingo Portero Millán y 833 de Ramón Muñoz Soriano del polígono 6, y al Oeste con las parcelas 89 de Pedro Portero Millán y 807 de Ayuntamiento de Bijuesca del polígono 6.

Libre de cargas y gravámenes

Referencia catastral número 50050 A 006000900000 GD.

Inscrita en el Registro de la Propiedad de Ateca, al Tomo 1570, Libro 41, Folio 23, Alta 1ª, Finca de Bijuesca nº 3788.

4.- Rústica. Parcela 92 del polígono 6, en el paraje La Loma, en el término municipal de Bijuesca. Tiene una superficie de veintitrés áreas, cuarenta y seis centiáreas. Linda: al Norte con las parcelas 94 de Diputación General de Aragón, 95 de Ayuntamiento de Bijuesca y 833 de M

Ramos Muñoz Soriano del polígono 6, al Sur con las parcelas 802 de Lorenza Martínez Portero y 803 de Carmen Rodríguez Rupérez del polígono 6, al Este con las parcelas 94 de Diputación General de Aragón y 802 de Lorenza Martínez Portero del polígono 6, y al Oeste con la parcela 803 de Carmen Rodríguez Rupérez y 833 de M Ramos Muñoz Soriano del polígono 6.

Libre de cargas y gravámenes

Referencia catastral número 50050 A 006000920000 GI .

Inscrita en el Registro de la Propiedad de Ateca, al Tomo 1570, Libro 41, Folio 24, Alta 1ª, Finca de Bijuesca nº 3789.

5.- Rústica. Parcela 94 del polígono 6, en el paraje La Loma, en el término municipal de Bijuesca. Tiene una superficie de treinta y cinco áreas, setenta y cuatro centiáreas. Linda: al Norte con la parcela 95 de Ayuntamiento de Bijuesca del polígono 6, al Sur con las parcelas 92 de Diputación General de Aragón y 802 de Lorenza Martínez Portero del polígono 6, al Este con las parcelas 95 de Ayuntamiento de Bijuesca, 802 de Lorenza Martínez Portero y 839 de Teófilo Horno Cisneros del polígono 6, y al Oeste con las parcelas 92 de Diputación General de Aragón, 95 de Ayuntamiento de Bijuesca y 802 de Lorenza Martínez Portero del polígono 6.

Libre de cargas y gravámenes

Referencia catastral número 50050 A 006000940000 GE.

Inscrita en el Registro de la Propiedad de Ateca, al Tomo 1570, Libro 41, Folio 25, Alta 1ª, Finca de Bijuesca nº 3790.

6.- Rústica. Parcela 111 del polígono 6, en el paraje La Loma, en el término municipal de Bijuesca. Tiene una superficie de veintisiete áreas, ochenta centiáreas. Linda: al Norte con las parcelas 110 de Antonio Llorente López y 116 de José Miguel Gascón Martínez del polígono 6, al Sur con las parcelas 112 de Virgilio López Marquina, 113 de Dionisio López Salas y 783 de Ayuntamiento de Bijuesca del polígono 6, al Este con las parcelas 110 de Antonio Llorente López, 116 de José Miguel Martínez y 783 de Ayuntamiento de Bijuesca del polígono 6, y al Oeste con las parcelas 110 de Antonio Llorente López y 112 de Virgilio López Marquina del polígono 6.

Libre de cargas y gravámenes

Referencia catastral número 50050 A 006001110000 GT.

Inscrita en el Registro de la Propiedad de Ateca, al Tomo 1570, Libro 41, Folio 26, Alta 1ª, Finca de Bijuesca nº 3791.

7.- Rústica. Parcela 155 del polígono 6, en el paraje Valdente, en el término municipal de Bijuesca. Tiene una superficie de treinta y cinco áreas, cuarenta y cuatro centiáreas. Linda: al Norte con las parcelas 160 de Nemesio Miguel Miguel y 797 de Ayuntamiento de Bijuesca del polígono 6, al Sur con las parcelas 156 de Félix López Blasco, 203 de Julián Llorente López y 797 de Ayuntamiento de Bijuesca del polígono 6, al Este con la parcela 797 de Ayuntamiento de Bijuesca del polígono 6, y al Oeste con la parcela 156 de Félix López Blasco y 160 de Nemesio Miguel Miguel del polígono 6.

Libre de cargas y gravámenes

Referencia catastral número 50050 A 006001550000 GJ.

Inscrita en el Registro de la Propiedad de Ateca, al Tomo 1570, Libro 41, Folio 27, Alta 1ª, Finca de Bijuesca nº 3792.

8.- Rústica. Parcela 181 del polígono 6, en el paraje El Caño, en el término municipal de Bijuesca. Tiene una superficie de sesenta y seis áreas, treinta y cuatro centiáreas. Linda: al Norte con las parcelas 180 de Antonio Llorente López, 182 de Vicente Serrano Irigoyen y 183 de Francisco Vicente Gotor Barbero del polígono 6, al Sur con las parcelas 170 de Antonio Llorente López y 367 de Francisca Serrano Angulo del polígono 6, al Este con las parcelas 168 de Ángel Marín Rubio, 169 de Domingo Portero Millán, 170 de Antonio Llorente López y 180 de Antonio Llorente López del polígono 6, y al Oeste con las parcelas 183 de Francisco Vicente Gotor Barbero y 367 de Francisca Angulo Serrano del polígono 6.

Libre de cargas y gravámenes

Referencia catastral número 50050 A 006001810000 GO.

Inscrita en el Registro de la Propiedad de Ateca, al Tomo 1570, Libro 41, Folio 28, Alta 1ª, Finca de Bijuesca nº 3793.

9.- Rústica. Parcela 354 del polígono 7, en el paraje San Juan, en el término municipal de Bijuesca. Tiene una superficie de una hectárea, cinco áreas, veintinueve centiáreas. Linda: al Norte con las parcelas 318 de Sagrario Julia Pérez Pérez, 355 en investigación, artículo 47 de la Ley 33/2003 y 356 de Félix López Blasco del polígono 7, al Sur con las parcelas 353 de Adolfo Herrero Martínez y 363 de Luis Irigoyen Muñoz del polígono 7, al Este con las parcelas 355 en investigación, artículo 47 de la Ley 33/2003, 359 de Domingo Portero Millán y 363 de Luis Irigoyen Muñoz del polígono 7, y al Oeste con las parcelas 318 de Sagrario Julia Pérez Pérez y 353 de Adolfo Herrero Martínez del polígono 7.

Libre de cargas y gravámenes

Referencia catastral número 50050 A 007003540000 GI.

Inscrita en el Registro de la Propiedad de Ateca, al Tomo 1570, Libro 41, Folio 29, Alta 1ª, Finca de Bijuesca nº 3794.

10.- Rústica. Parcela 376 del polígono 7, en el paraje de San Juan, en el término municipal de Bijuesca. Tiene una superficie de diecinueve áreas, veinticuatro centiáreas. Linda: al Norte con las parcelas 336 de Roque Gotor Almenar, 374 de Ayuntamiento de Bijuesca del polígono 7 y con la parcela 623 de Antonia Lacarta Soriano del polígono 6, al Sur con las parcelas 373 de Domingo Portero Millán y 396 de Hilario Oliveros Balsa del polígono 7, al Este con las parcelas 336 de Roque Gotor Almenar, 373 de Domingo Portero Millán y 374 de Ayuntamiento de Bijuesca del polígono 7, y al Oeste con la parcela 623 de Antonia Lacarta Soriano del polígono 6.

Libre de cargas y gravámenes

Referencia catastral número 50050 A 007003760000 GF.

Inscrita en el Registro de la Propiedad de Ateca, al Tomo 1570, Libro 41, Folio 30, Alta 1ª, Finca de Bijuesca nº 3795.

11.- Rústica. Parcela 142 del polígono 10, en el paraje Cantera, en el término municipal de Bijuesca. Tiene una superficie de treinta áreas, treinta y tres centiáreas. Linda: al Norte con las parcelas 121 de Lorenza Martínez Portero y 129 de Máximo Martínez Alcalde del polígono 10, al

Sur con las parcelas 126 de José Martínez Gil y 133 de Felisa Serrano Gómez del polígono 10, al Este con las parcelas 128 de Máximo Martínez Alcalde y 129 de Mariano Martínez Alcalde del polígono 10, y al Oeste con las parcelas 126 de José Martínez Gil y Monte Consorciado Z- 3093 Miralbueno y Rayal.

Libre de cargas y gravámenes

Referencia catastral número 50050 A 010001420000 GA.

Inscrita en el Registro de la Propiedad de Ateca, al Tomo 1570, Libro 41, Folio 32, Alta 1ª, Finca de Bijuesca nº 3797.

12.- Rústica. Parcela 33 del polígono 12, en el paraje Las Narras, en el término municipal de Bijuesca. Tiene una superficie de treinta y nueve áreas, cuarenta centiáreas. Linda: al Norte con las parcelas 24 de Domingo Portero Millán, 25 de Leandro Vela Gracia y 30 de Damián Pola Cisneros del polígono 12, al Sur con las parcelas 31 de Félix Gómez Díez y 32 de Felisa Pola Vela del polígono 12, al Este con la parcela 34 de Sebastiana Irigoyen Muñoz del polígono 12, y al Oeste con la parcela 30 de Damián Pola Cisneros del polígono 12.

Libre de cargas y gravámenes

Referencia catastral número 50050 A 012000330000 GY.

Inscrita en el Registro de la Propiedad de Ateca, al Tomo 1570, Libro 41, Folio 33, Alta 1ª, Finca de Bijuesca nº 3798.

13.- Rústica. Parcela 50 del polígono 12, en el paraje Las Narras, en el término municipal de Bijuesca. Tiene una superficie de una hectárea, cuarenta y nueve áreas, noventa y cuatro centiáreas. Linda: al Norte con las parcelas 48 de Francisco Vicente Gotor Barbero, 54 de Domingo Portero Millán y 63 de Angel López Lorente del polígono 12, al Sur con las parcelas 49 de Enrique Moreno Martínez, 51 de Roque Millán Oliveros y 64 de Bernardino Pérez Millán del polígono 12, al Este con las parcelas 63 de Ángel López Lorente y 64 de Bernardino Pérez Domingo del polígono 12, y al Oeste con las parcelas 47 de Gregorio Miguel Sancho, 48 de Francisco Vicente Gotor Barbero y 49 de Enrique Moreno Martínez del polígono 12.

Libre de cargas y gravámenes

Referencia catastral número 50050 A 012000500000 GD.

Inscrita en el Registro de la Propiedad de Ateca, al Tomo 1570, Libro 41, Folio 34, Alta 1ª, Finca de Bijuesca nº 3799.

14.- Rústica. Parcela 59 del polígono 12, en el paraje Las Narras, en el término municipal de Bijuesca. Tiene una superficie de cuarenta y siete áreas, sesenta y tres centiáreas. Linda: al Norte con las parcelas 58 de Angel López Lorente, 65 de Enrique Moreno Martínez y 89 de Teodora Soriano Lacarta del polígono 12, al Sur con las parcelas 61 de José Agustín Pérez Pérez y 547 de Diputación General de Aragón del polígono 12, al Este con las parcelas 60 de Bernardino Pérez Domingo y 89 de Teodora Soriano Lacarta del polígono 12, y al Oeste con las parcelas 58 de Angel López Lorente y 547 de Diputación General de Aragón del polígono 12.

Libre de cargas y gravámenes

Referencia catastral número 50050 A 012000590000 GW.

Inscrita en el Registro de la Propiedad de Ateca, al Tomo 1570, Libro 41, Folio 35, Alta 1ª, Finca de Bijuesca nº 3800.

15.- Rústica. Parcela 116 del polígono 12, en el paraje El Pedrosillo, en el término municipal de Bijuesca. Tiene una superficie de una hectárea, cinco áreas, treinta y cinco centiáreas. Linda: al Norte con las parcelas 114 de Francisco Vicente Gotor Barbero y 118 de Pablo Díez Yagüe del polígono 12, al Sur con las parcelas 108 de Gregorio Miguel Sancho, 109 de Tomasa Pérez Pérez y 110 de Felisa Pérez Serrano del polígono 12, al Este con las parcelas 123 de Alejandra Moreno Martínez, 124 de Diputación General de Aragón y 9005 de Confederación Hidrográfica del Ebro- Ministerio de Obras Públicas- del polígono 12, y al Oeste con las parcelas 108 de Gregorio Miguel Sancho y 115 de Adoración Oliveros Rubio del polígono 12.

Libre de cargas y gravámenes

Referencia catastral número 50050 A 012001160000 GE.

Inscrita en el Registro de la Propiedad de Ateca, al Tomo 1570, Libro 41, Folio 36, Alta 1ª, Finca de Bijuesca nº 3801.

16.- Rústica. Parcela 124 del polígono 12, en el paraje El Pedrosillo, en el término municipal de Bijuesca. Tiene una superficie de treinta y cinco áreas, setenta y dos centiáreas. Linda: al Norte con las parcelas 123 de Alejandra Moreno Martínez y 128 de Eusebio Salas Gil del polígono 12, al Sur con las parcelas 394 de Sebastiana Irigoyen Muñoz y 9005 de Confederación Hidrográfica del Ebro- Ministerio de Obras Públicas- del polígono 12, al Este con las parcelas 128 de Eusebio Salas Gil y 394 de Sebastiana Irigoyen Muñoz del polígono 12, y al Oeste con las parcelas 116 de Diputación General de Aragón y 123 de Alejandra Moreno Martínez del polígono 12.

Libre de cargas y gravámenes

Referencia catastral número 50050 A 012001240000 GW.

Inscrita en el Registro de la Propiedad de Ateca, al Tomo 1570, Libro 41, Folio 37, Alta 1ª, Finca de Bijuesca nº 3802.

17.- Rústica. Parcela 161 del polígono 12, en el paraje de El Pedrosillo, en el término municipal de Bijuesca. Tiene una superficie de una hectárea, veinticinco áreas, treinta y cuatro centiáreas. Linda: al Norte con las parcelas 15 de Félix Yagüe Sánchez y 16 de Severo Judez Sabroso del polígono 12, al Sur con las parcelas 159 de Donato Gómez Carrera y 162 de Ayuntamiento de Bijuesca polígono 12, al Este con las parcelas 158 de Tomasa Pérez Pérez y 160 de Domingo Portero Millán del polígono 12 y al Oeste con las parcelas 17 de Félix Yagüe Sánchez y 162 de Ayuntamiento de Bijuesca del polígono 12.

Libre de cargas y gravámenes

Referencia catastral número 50050 A 012001610000 GB.

Inscrita en el Registro de la Propiedad de Ateca, al Tomo 1570, Libro 41, Folio 38, Alta 1ª, Finca de Bijuesca nº 3803.

18.- Rústica. Parcela 446 del polígono 12, en el paraje Barrancos, en el término municipal de Bijuesca. Tiene una superficie de cincuenta y cinco áreas, setenta y seis centiáreas. Linda: al Norte con las parcelas 82 de Sebastián Navarro Moñux, 98 de Timotea Cisneros Remacha y 717

de José Miguel Gascón Martínez del polígono 12, al Sur con las parcelas 100 de Domingo Portero Millán, 445 de Juana Sanz Alcazar y 447 de Belinda Martínez Pola del polígono 12, al Este con las parcelas 98 de Timotea Cisneros Remacha y 100 de Domingo Portero Millán del polígono 12, y al Oeste con las parcelas 82 de Sebastián Navarro Moñux y 447 de Belinda Martínez Pola del polígono 12.

Libre de cargas y gravámenes

Referencia catastral número 50050 A 012004460000 GB.

Inscrita en el Registro de la Propiedad de Ateca, al Tomo 1570, Libro 41, Folio 39, Alta 1ª, Finca de Bijuesca nº 3804.

19.- Rústica. Parcela 516 del polígono 12, en el paraje Solana de las Viñas, en el término municipal de Bijuesca. Tiene una superficie de cuarenta y cuatro áreas, cuarenta y una centiáreas. Linda: al Norte con las parcelas 514 de M Esperanza Llorente Miguel y 515 de Ignacio Pérez Diez del polígono 12, al Sur con las parcelas 506 de José María Gabas Villarroya y 510 de Amalia Martínez Miguel del polígono 12, al Este con la parcela 496 de Marcelino Gotor Almenar del polígono 12, y al Oeste con la parcela 494 de Roque Gotor Almenar del polígono 12.

Libre de cargas y gravámenes

Referencia catastral número 50050 A 012005160000 GL.

Inscrita en el Registro de la Propiedad de Ateca, al Tomo 1570, Libro 41, Folio 40, Alta 1ª, Finca de Bijuesca nº 3805.

20.- Rústica. Parcela 547 del polígono 12, en el paraje Arbolera, en el término municipal de Bijuesca. Tiene una superficie de una hectárea, cuarenta y una áreas, setenta y cinco centiáreas. Linda: al Norte con las parcelas 56 de Saturnina Oliveros Balsa, 57 de Marcelino Pacheco Monzón y 58 de Ángel López Lorente del polígono 12, al Sur con las parcelas 529 de Felisa Serrano Gómez y 548 de Juana Sanz Alcazar del polígono 12, al Este con las parcelas 59 de Diputación General de Aragón, 61 de José Agustín Pérez Pérez y 549 de Hermanos Soria Sauca CB del polígono 12, y al Oeste con la parcela 526 de Roberto Miguel Portero del polígono 12.

Libre de cargas y gravámenes

Referencia catastral número 50050 A 012005470000 GP.

Inscrita en el Registro de la Propiedad de Ateca, al Tomo 1570, Libro 41, Folio 41, Alta 1ª, Finca de Bijuesca nº 3806.

21.- Rústica. Parcela 23 del polígono 13, en el paraje Almirón, en el término municipal de Bijuesca. Tiene una superficie de sesenta y tres áreas, veintiuna centiáreas. Linda: al Norte con la parcela 58 de Ayuntamiento de Bijuesca del polígono 13, al Sur con las parcelas 24 de José María Salas Salas y 58 de Ayuntamiento de Bijuesca del polígono 13, al Este con la parcela 58 de Ayuntamiento de Bijuesca del polígono 13, y al Oeste con la parcela 58 de Ayuntamiento de Bijuesca del polígono 13.

Libre de cargas y gravámenes

Referencia catastral número 50050 A 013000230000 GR.

Inscrita en el Registro de la Propiedad de Ateca, al Tomo 1570, Libro 41, Folio 42, Alta 1ª, Finca de Bijuesca nº 3807.

22.- Rústica. Parcela 56 del polígono 13, en el paraje Caldereros, en el término municipal de Bijuesca. Tiene una superficie de doce áreas, cuarenta y dos centiáreas. Linda: al Norte con las parcelas 675 de M Pilar Gascón Martínez y 9002 de Diputación General de Aragón del polígono 12, al Sur con las parcelas 55 de M Pilar Gascón Martínez y 9001 de Diputación General de Aragón del polígono 13, al Este con la parcela 674 de Pablo Soriano Marín del polígono 12 y la parcela 57 de Ayuntamiento de Bijuesca del polígono 13, y al Oeste con la parcela 9001 de Diputación General de Aragón del polígono 13.

Libre de cargas y gravámenes

Referencia catastral número 50050 A 013000560000 GD.

Inscrita en el Registro de la Propiedad de Ateca, al Tomo 1570, Libro 41, Folio 43, Alta 1ª, Finca de Bijuesca nº 3808.

23.- Rústica. Parcela 232 del polígono 14, en el paraje Bergal, en el término municipal de Bijuesca. Tiene una superficie de siete áreas, noventa y cuatro centiáreas. Linda: al Norte con la parcela 557 de M Pilar Gascón Martínez del polígono 14, al Sur con la parcela 235 de M Luisa Gascón Martínez del polígono 14, al Este con la parcela 9002 de Diputación General de Aragón del polígono 14, y al Oeste con la parcela 233 de Jesús Escribano Gotor del polígono 14.

Libre de cargas y gravámenes

Referencia catastral número 50050 A 014002320000 GS.

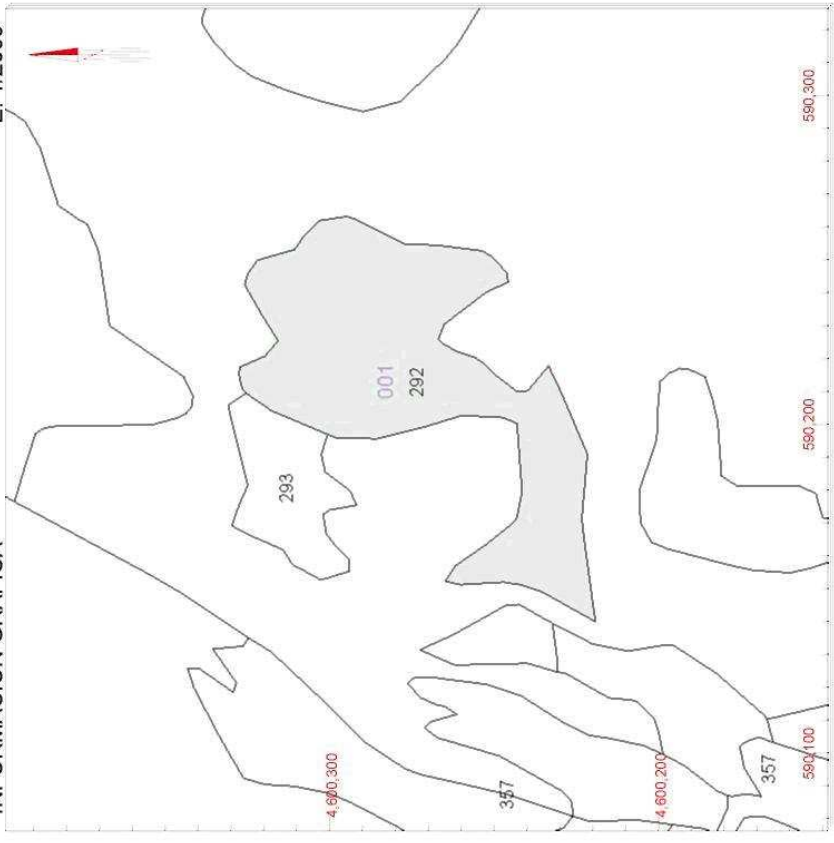
Inscrita en el Registro de la Propiedad de Ateca, al Tomo 1570, Libro 41, Folio 45, Alta 1ª, Finca de Bijuesca nº 3810.

Tipo de salida: 12.997 euros.

CONSULTA DESCRIPTIVA Y GRÁFICA DE DATOS CATASTRALES BIENES INMUEBLES DE NATURALEZA RÚSTICA

Municipio de BIJUESCA Provincia de ZARAGOZA

INFORMACIÓN GRÁFICA E: 1/2000



Este documento no es una certificación catastral, pero sus datos pueden ser verificados a través del 'Acceso a datos catastrales no protegidos' de la SEC.



REFERENCIA CATASTRAL DEL INMUEBLE
50050A00100292000GP

DATOS DEL INMUEBLE

LOCALIZACIÓN	Polígono 1 Parcela 292		
	VALCORONAS, BIJUESCA [ZARAGOZA]		
USO LOCAL PRINCIPAL	Agrario [Pastos 00]	AÑO CONSTRUCCIÓN	--
COEFICIENTE DE PARTICIPACIÓN	100,000000	SUPERFICIE CONSTRUIDA [m²]	--

DATOS DE LA FINCA A LA QUE PERTENECE EL INMUEBLE

SITUACIÓN	Polígono 1 Parcela 292		
	VALCORONAS, BIJUESCA [ZARAGOZA]		
SUPERFICIE CONSTRUIDA [m²]	--	SUPERFICIE SUELO [m²]	5,481
		TIPO DE FINCA	--

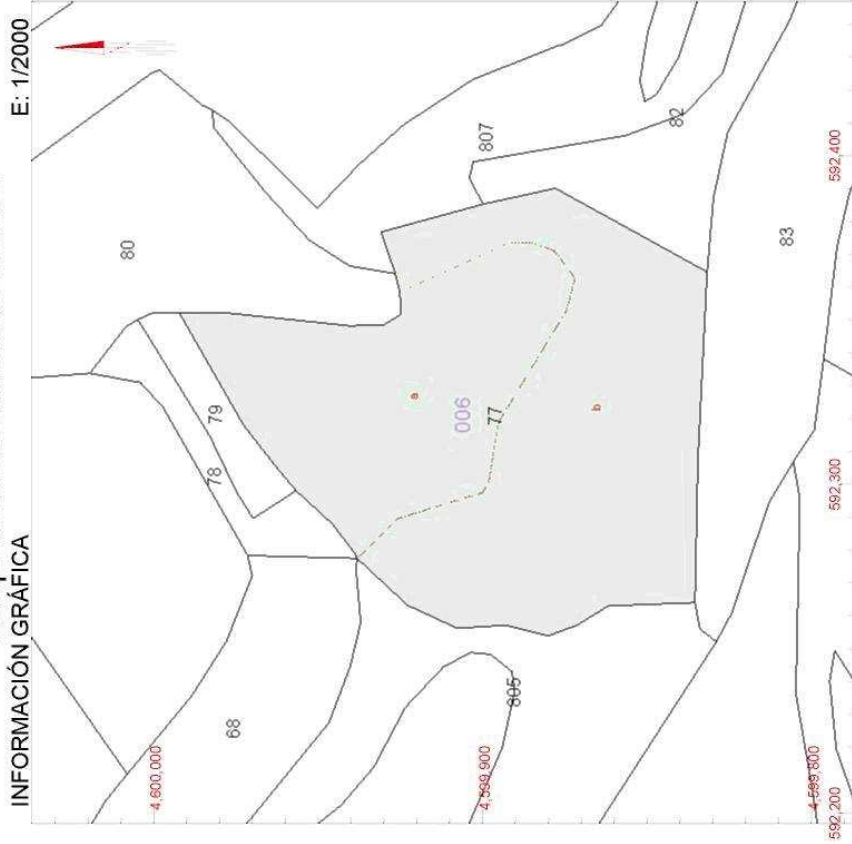
- 590,300 Coordenadas U.T.M. Huso 30 ETRS89
- Limite de Manzana
- Limite de Parcela
- Limite de Construcciones
- Mobiliario y aceras
- Limite zona verde
- Hidrografia

Viernes, 2 de Mayo de 2014

CONSULTA DESCRIPTIVA Y GRÁFICA DE DATOS CATASTRALES BIENES INMUEBLES DE NATURALEZA RÚSTICA

Municipio de BIJUESCA Provincia de ZARAGOZA

INFORMACIÓN GRÁFICA



Este documento no es una certificación catastral, pero sus datos pueden ser verificados a través del 'Acceso a datos catastrales no protegidos' de la SEC.

Viernes, 2 de Mayo de 2014

- 592,400 Coordenadas U.T.M. Huso 30 ETRS89
- Límite de Manzana
- Límite de Parcela
- Límite de Construcciones
- Mobiliario y aceras
- Límite zona verde
- Hidrografía

SECRETARÍA DE ESTADO DE HACIENDA
DIRECCIÓN GENERAL DEL CATASTRO
Sede Electrónica del Catastro

MINISTERIO DE HACIENDA Y ADMINISTRACIONES PÚBLICAS

GOBIERNO DE ESPAÑA

REFERENCIA CATASTRAL DEL INMUEBLE
50050A006000770000GL

DATOS DEL INMUEBLE

LOCALIZACIÓN
Polígono 6 Parcela 77
LA LOMA. BIJUESCA [ZARAGOZA]

USO LOCAL PRINCIPAL
Agrario

COEFICIENTE DE PARTICIPACIÓN
100,000000

AÑO CONSTRUCCIÓN
--

SUPERFICIE CONSTRUIDA (m²)
--

DATOS DE LA FINCA A LA QUE PERTENECE EL INMUEBLE

SITUACIÓN
Polígono 6 Parcela 77
LA LOMA. BIJUESCA [ZARAGOZA]

SUPERFICIE CONSTRUIDA (m²)
--

SUPERFICIE SUELO (m²)
14.331

TIPO DE FINCA
--

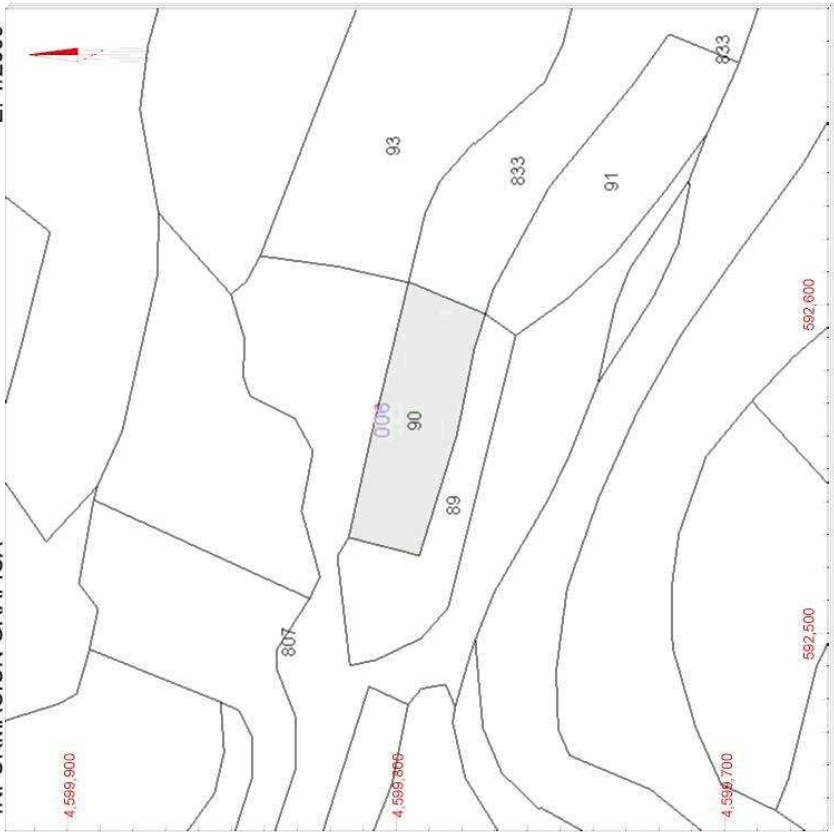
SUBPARCELAS

Subparcela	CC	Cultivo	IP	Superficie (Ha)
a	C-	Labor o Labradío secoano	03	0,5844
b	E-	Pastos	00	0,8487

CONSULTA DESCRIPTIVA Y GRÁFICA DE DATOS CATASTRALES BIENES INMUEBLES DE NATURALEZA RÚSTICA

Municipio de BIJUESCA Provincia de ZARAGOZA

INFORMACIÓN GRÁFICA E: 1/2000



Este documento no es una certificación catastral, pero sus datos pueden ser verificados a través del 'Acceso a datos catastrales no protegidos' de la SEC.

Viernes, 2 de Mayo de 2014



REFERENCIA CATASTRAL DEL INMUEBLE
50050A006000900000GD

DATOS DEL INMUEBLE

LOCALIZACIÓN
Polígono 6 Parcela 90
LA LOMA, BIJUESCA [ZARAGOZA]

USO LOCAL PRINCIPAL
Agrario [Pastos 00]

COEFICIENTE DE PARTICIPACIÓN
100,000000

AÑO CONSTRUCCIÓN
--

SUPERFICIE CONSTRUIDA [m²]
--

DATOS DE LA FINCA A LA QUE PERTENECE EL INMUEBLE

SITUACIÓN
Polígono 6 Parcela 90
LA LOMA, BIJUESCA [ZARAGOZA]

SUPERFICIE CONSTRUIDA [m²]
--

SUPERFICIE SUELO [m²]
1,893

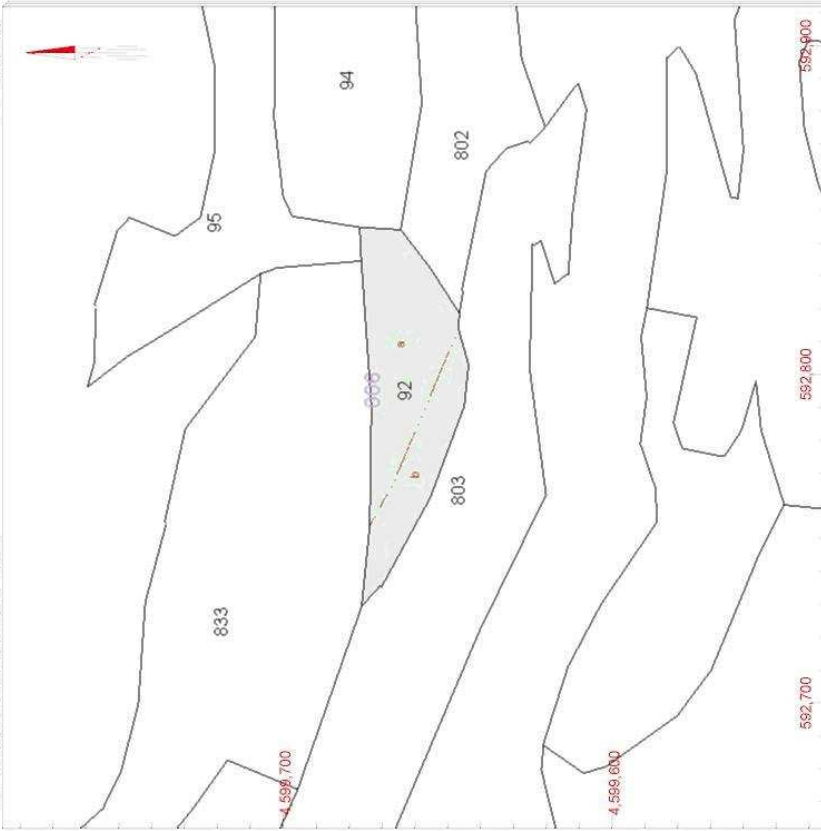
TIPO DE FINCA
--

- 582,600 Coordenadas U.T.M. Huso 30 ETRS89
- Limite de Manzana
- Limite de Parcela
- Limite de Construcciones
- Mobiliario y aceras
- Limite zona verde
- Hidrografia

CONSULTA DESCRIPTIVA Y GRÁFICA DE DATOS CATASTRALES BIENES INMUEBLES DE NATURALEZA RÚSTICA
Municipio de BIJUESCA Provincia de ZARAGOZA

INFORMACIÓN GRÁFICA

E: 1/2000



Este documento no es una certificación catastral, pero sus datos pueden ser verificados a través del 'Acceso a datos catastrales no protegidos' de la SEC.

Viernes, 2 de Mayo de 2014

- 592,900 Coordenadas U.T.M. Huso 30 ETRS89
- Límite de Manzana
- Límite de Parcela
- Límite de Construcciones
- Mobiliario y aceras
- Límite zona verde
- Hidrografía

SECRETARÍA DE ESTADO DE HACIENDA
DIRECCIÓN GENERAL DEL CATASTRO
Sede Electrónica del Catastro

MINISTERIO DE HACIENDA Y ADMINISTRACIONES PÚBLICAS

GOBIERNO DE ESPAÑA

REFERENCIA CATASTRAL DEL INMUEBLE
50050A006000920000G1

DATOS DEL INMUEBLE

LOCALIZACIÓN
Polígono 6 Parcela 92
LA LOMA. BIJUESCA [ZARAGOZA]

USO LOCAL PRINCIPAL
Agrario

COEFICIENTE DE PARTICIPACIÓN
100,000000

AÑO CONSTRUCCIÓN
--

SUPERFICIE CONSTRUIDA (m²)
--

DATOS DE LA FINCA A LA QUE PERTENECE EL INMUEBLE

SITUACIÓN
Polígono 6 Parcela 92
LA LOMA. BIJUESCA [ZARAGOZA]

SUPERFICIE CONSTRUIDA (m²)
--

SUPERFICIE SUELO (m²)
2.346

TIPO DE FINCA
--

SUBPARCELAS

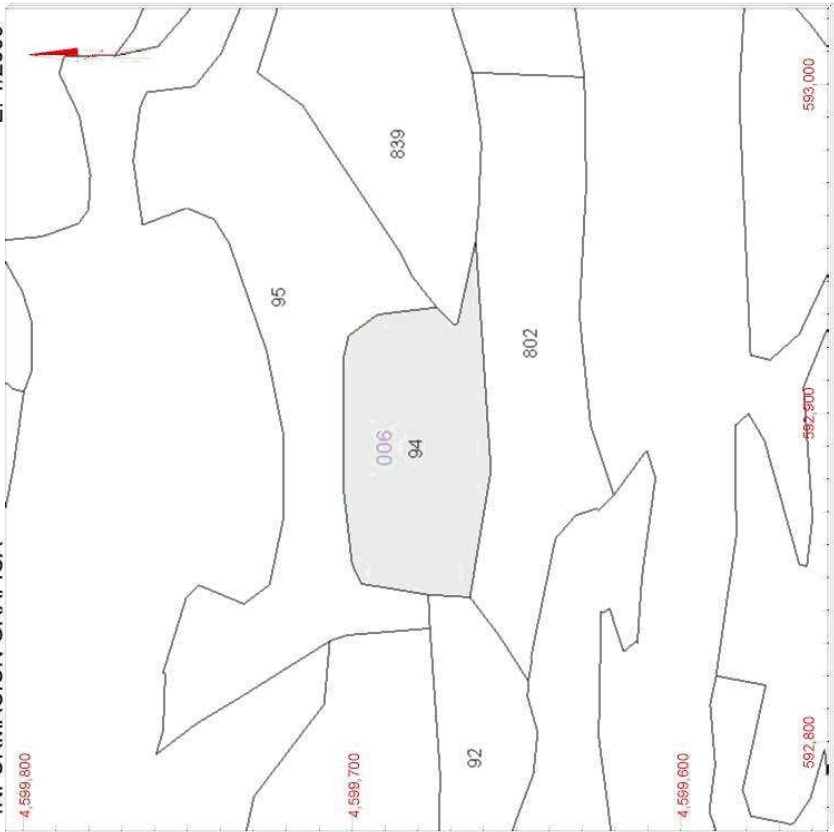
Subparcela	CC	Cultivo	IP	Superficie (Ha)
a	E-	Pastos	00	0,1529
b	RI	Arboles de ribera	00	0,0817

CONSULTA DESCRIPTIVA Y GRÁFICA DE DATOS CATASTRALES BIENES INMUEBLES DE NATURALEZA RÚSTICA

Municipio de BIJUESCA Provincia de ZARAGOZA

E: 1/2000

INFORMACIÓN GRÁFICA



Este documento no es una certificación catastral, pero sus datos pueden ser verificados a través del 'Acceso a datos catastrales no protegidos' de la SEC.





GOBIERNO DE ESPAÑA
 MINISTERIO DE HACIENDA Y ADMINISTRACIONES PÚBLICAS
 SECRETARÍA DE ESTADO DE HACIENDA
 DIRECCIÓN GENERAL DEL CATASTRO
 Sede Electrónica del Catastro

REFERENCIA CATASTRAL DEL INMUEBLE
50050A006000940000GE

DATOS DEL INMUEBLE

LOCALIZACIÓN
Polígono 6 Parcela 94
LA LOMA, BIJUESCA [ZARAGOZA]

USO LOCAL PRINCIPAL
Agrario [Pastos 00]

COEFICIENTE DE PARTICIPACIÓN
100,000000

AÑO CONSTRUCCIÓN
--

SUPERFICIE CONSTRUIDA [m²]
--

DATOS DE LA FINCA A LA QUE PERTENECE EL INMUEBLE

SITUACIÓN
Polígono 6 Parcela 94
LA LOMA, BIJUESCA [ZARAGOZA]

SUPERFICIE CONSTRUIDA [m²]
--

SUPERFICIE SUELO [m²]
3,574

TIPO DE FINCA
--

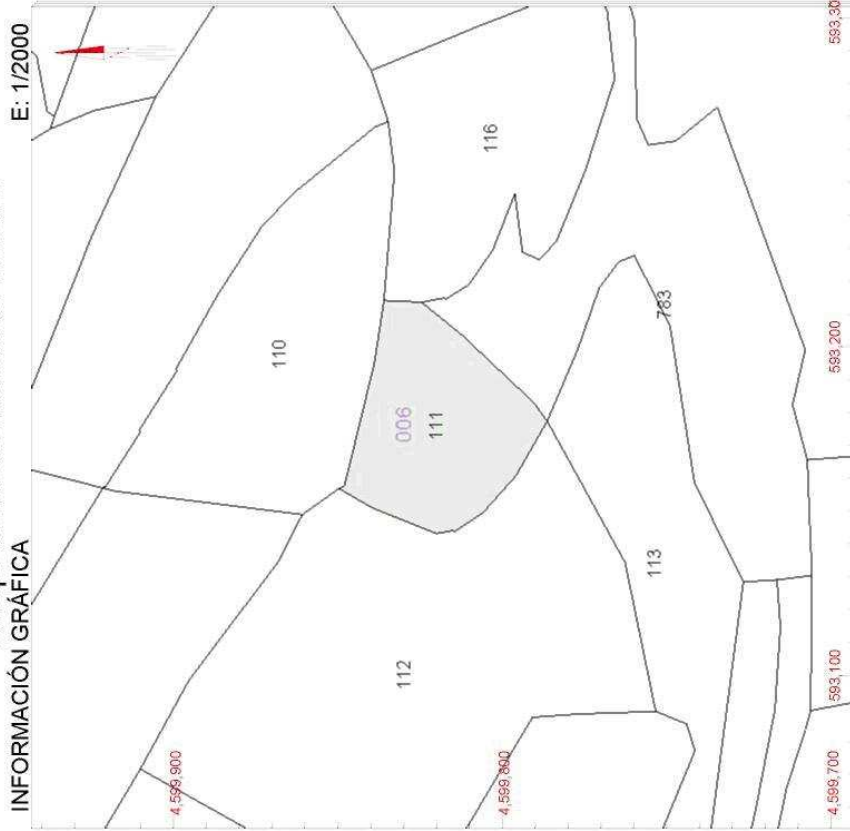
593,000 Coordenadas U.T.M. Huso 30 ETRS89

Viernes, 2 de Mayo de 2014

- Limite de Manzana
- Limite de Parcela
- Limite de Construcciones
- Mobiliario y aceras
- Limite zona verde
- Hidrografia

CONSULTA DESCRIPTIVA Y GRÁFICA DE DATOS CATASTRALES BIENES INMUEBLES DE NATURALEZA RÚSTICA
Municipio de BIJUESCA Provincia de ZARAGOZA

INFORMACIÓN GRÁFICA



Este documento no es una certificación catastral, pero sus datos pueden ser verificados a través del 'Acceso a datos catastrales no protegidos' de la SEC.

Viernes, 2 de Mayo de 2014

- 593,300 Coordenadas U.T.M. Huso 30 ETRS89
- Limite de Manzana
- Limite de Parcela
- Limite de Construcciones
- Mobiliario y aceras
- Limite zona verde
- Hidrografia



SECRETARÍA DE ESTADO DE HACIENDA
DIRECCIÓN GENERAL DEL CATASTRO

Sede Electrónica del Catastro

MINISTERIO DE HACIENDA Y ADMINISTRACIONES PÚBLICAS



REFERENCIA CATASTRAL DEL INMUEBLE
50050A006001110000GT

DATOS DEL INMUEBLE

LOCALIZACIÓN
Poligono 6 Parcela 111
LA LOMA. BIJUESCA [ZARAGOZA]

USO LOCAL PRINCIPAL
Agrario [Labor o Labradío secoano 04]

COEFICIENTE DE PARTICIPACIÓN
100,000000

AÑO CONSTRUCCIÓN
--

SUPERFICIE CONSTRUIDA (m²)
--

DATOS DE LA FINCA A LA QUE PERTENECE EL INMUEBLE

SITUACIÓN
Poligono 6 Parcela 111
LA LOMA. BIJUESCA [ZARAGOZA]

SUPERFICIE CONSTRUIDA (m²)
--

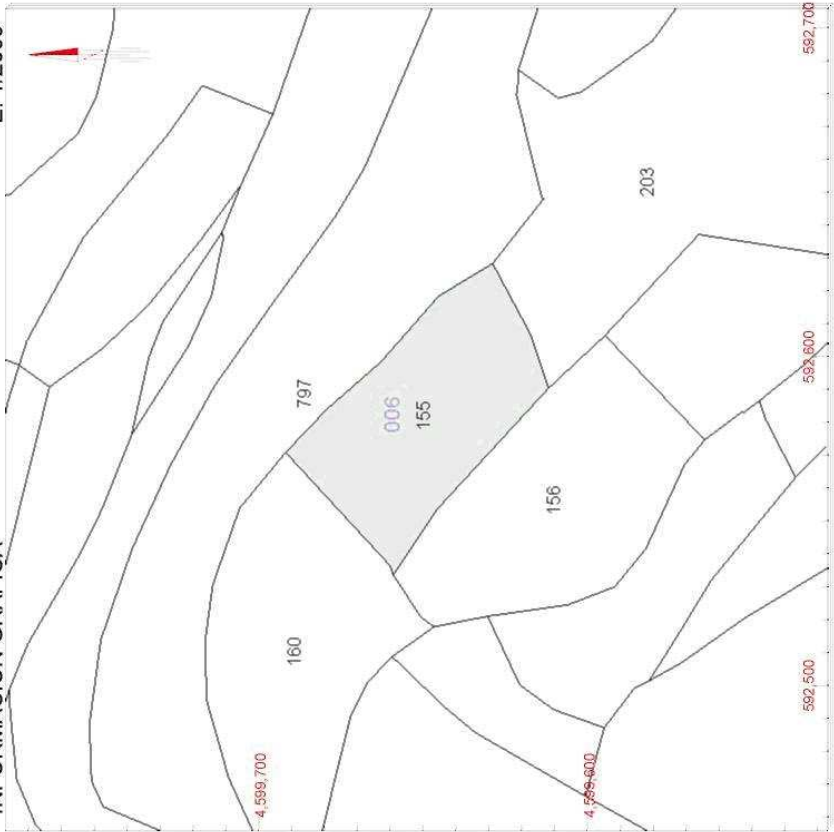
SUPERFICIE SUELO (m²)
2.780

TIPO DE FINCA
--

CONSULTA DESCRIPTIVA Y GRÁFICA DE DATOS CATASTRALES BIENES INMUEBLES DE NATURALEZA RÚSTICA

Municipio de BIJUESCA Provincia de ZARAGOZA

INFORMACIÓN GRÁFICA E: 1/2000



Este documento no es una certificación catastral, pero sus datos pueden ser verificados a través del 'Acceso a datos catastrales no protegidos' de la SEC.



REFERENCIA CATASTRAL DEL INMUEBLE
50050A006001550000GJ

DATOS DEL INMUEBLE

LOCALIZACIÓN
Polígono 6 Parcela 155
VALLENTE, BIJUESCA [ZARAGOZA]

USO LOCAL PRINCIPAL
Agrario [Labor o Labradío secano 04]

COEFICIENTE DE PARTICIPACIÓN
100,000000

AÑO CONSTRUCCIÓN
--

SUPERFICIE CONSTRUIDA [m²]
--

DATOS DE LA FINCA A LA QUE PERTENECE EL INMUEBLE

SITUACIÓN
Polígono 6 Parcela 155
VALLENTE, BIJUESCA [ZARAGOZA]

SUPERFICIE CONSTRUIDA [m²]
--

SUPERFICIE SUELO [m²]
3,544

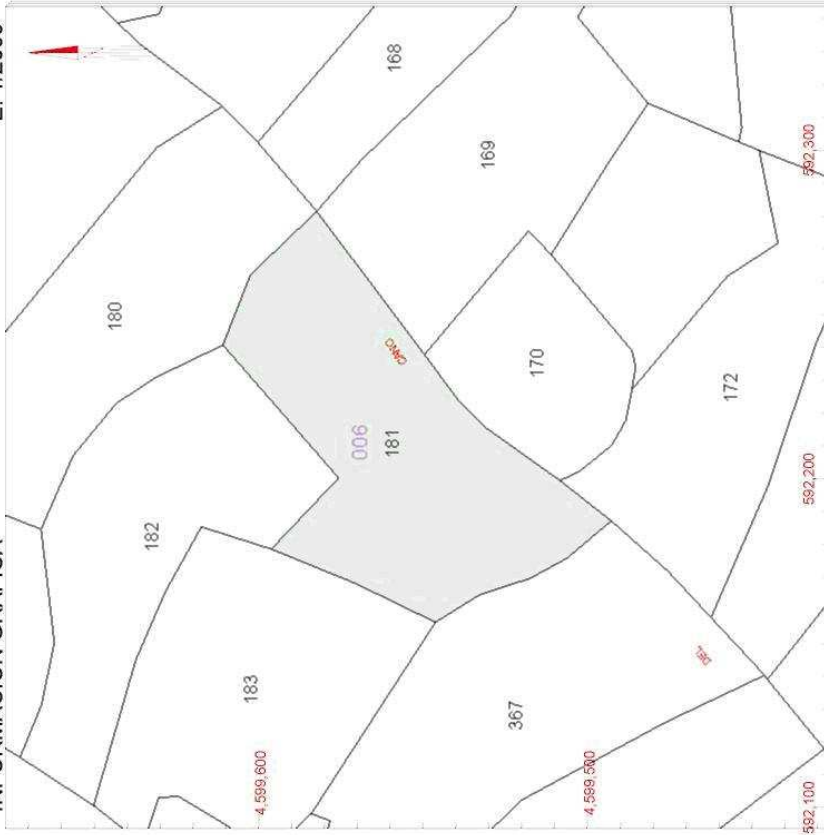
TIPO DE FINCA
--

- 592,700 Coordenadas U.T.M. Huso 30 ETRS89
- Limite de Manzana
- Limite de Parcela
- Limite de Construcciones
- Mobiliario y aceras
- Limite zona verde
- Hidrografia

Viernes, 2 de Mayo de 2014

**CONSULTA DESCRIPTIVA Y GRÁFICA DE DATOS CATASTRALES
BIENES INMUEBLES DE NATURALEZA RÚSTICA**
Municipio de BIJUESCA Provincia de ZARAGOZA

INFORMACIÓN GRÁFICA E: 1/2000



Este documento no es una certificación catastral, pero sus datos pueden ser verificados a través del 'Acceso a datos catastrales no protegidos' de la SEC.

Viernes, 2 de Mayo de 2014

- 592.300 Coordenadas U.T.M. Huso 30 ETRS89
- Limite de Manzana
- Limite de Parcela
- Limite de Construcciones
- Mobiliario y aceras
- Limite zona verde
- Hidrografia

GOBIERNO DE ESPAÑA
MINISTERIO DE HACIENDA Y ADMINISTRACIONES PÚBLICAS
SECRETARÍA DE ESTADO DE HACIENDA
DIRECCIÓN GENERAL DEL CATASTRO
Sede Electrónica del Catastro

REFERENCIA CATASTRAL DEL INMUEBLE
50050A006001810000GO

DATOS DEL INMUEBLE

LOCALIZACIÓN
Polígono 6 Parcela 181
EL CAÑO. BIJUESCA [ZARAGOZA]

USO LOCAL PRINCIPAL
Agrario [Labor o Labradío secoano 04]

COEFICIENTE DE PARTICIPACIÓN
100,000000

AÑO CONSTRUCCIÓN
--

SUPERFICIE CONSTRUIDA (m²)
--

DATOS DE LA FINCA A LA QUE PERTENECE EL INMUEBLE

SITUACIÓN
Polígono 6 Parcela 181
EL CAÑO. BIJUESCA [ZARAGOZA]

SUPERFICIE CONSTRUIDA (m²)
--

SUPERFICIE SUELO (m²)
6.634

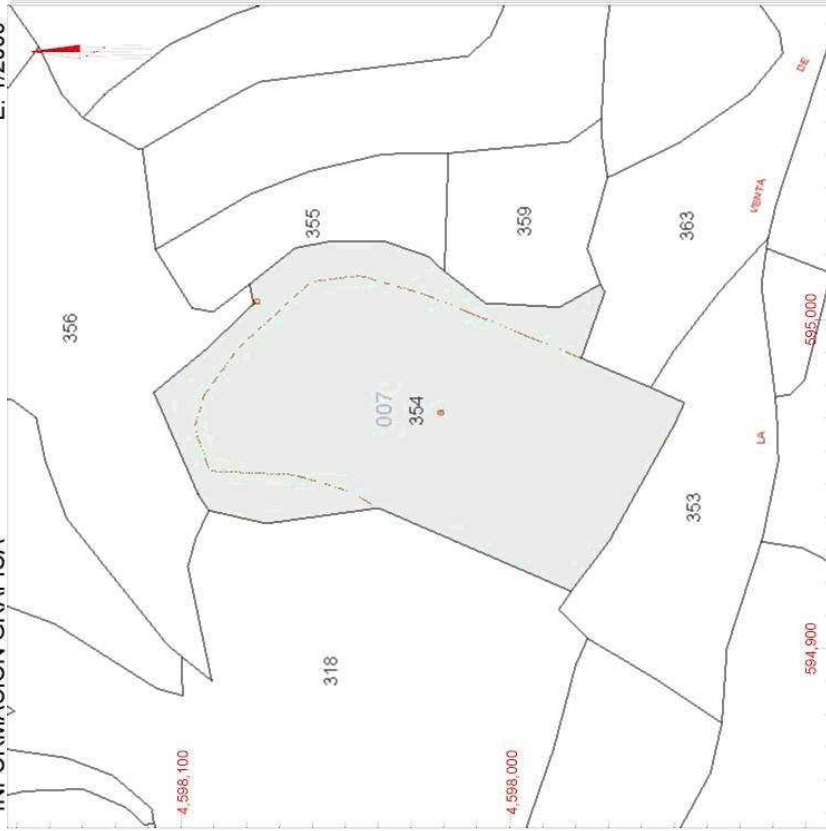
TIPO DE FINCA
--

CONSULTA DESCRIPTIVA Y GRÁFICA DE DATOS CATASTRALES BIENES INMUEBLES DE NATURALEZA RÚSTICA

Municipio de BIJUESCA Provincia de ZARAGOZA

INFORMACIÓN GRÁFICA

E: 1/2000



Este documento no es una certificación catastral, pero sus datos pueden ser verificados a través del 'Acceso a datos catastrales no protegidos' de la SEC.

- 595,000 Coordenadas U.T.M. Huso 30 ETRS89
- Limite de Manzana
- Limite de Parcela
- Limite de Construcciones
- Mobiliario y aceras
- Limite zona verde
- Hidrografia

Viernes, 2 de Mayo de 2014



SECRETARÍA DE ESTADO
DE HACIENDA

DIRECCIÓN GENERAL
DEL CATASTRO

Sede Electrónica
del Catastro

REFERENCIA CATASTRAL DEL INMUEBLE
50050A007003540000GI

DATOS DEL INMUEBLE

LOCALIZACIÓN
Polígono 7 Parcela 354
SAN JUAN. BIJUESCA [ZARAGOZA]

USO LOCAL PRINCIPAL
Agrario

AÑO CONSTRUCCIÓN
--

COEFICIENTE DE PARTICIPACIÓN
100,000000

SUPERFICIE CONSTRUIDA [m²]
--

DATOS DE LA FINCA A LA QUE PERTENECE EL INMUEBLE

SITUACIÓN
Polígono 7 Parcela 354
SAN JUAN. BIJUESCA [ZARAGOZA]

SUPERFICIE CONSTRUIDA [m²]
--

SUPERFICIE SUELO [m²]
10.529

TIPO DE FINCA
--

SUBPARCELAS

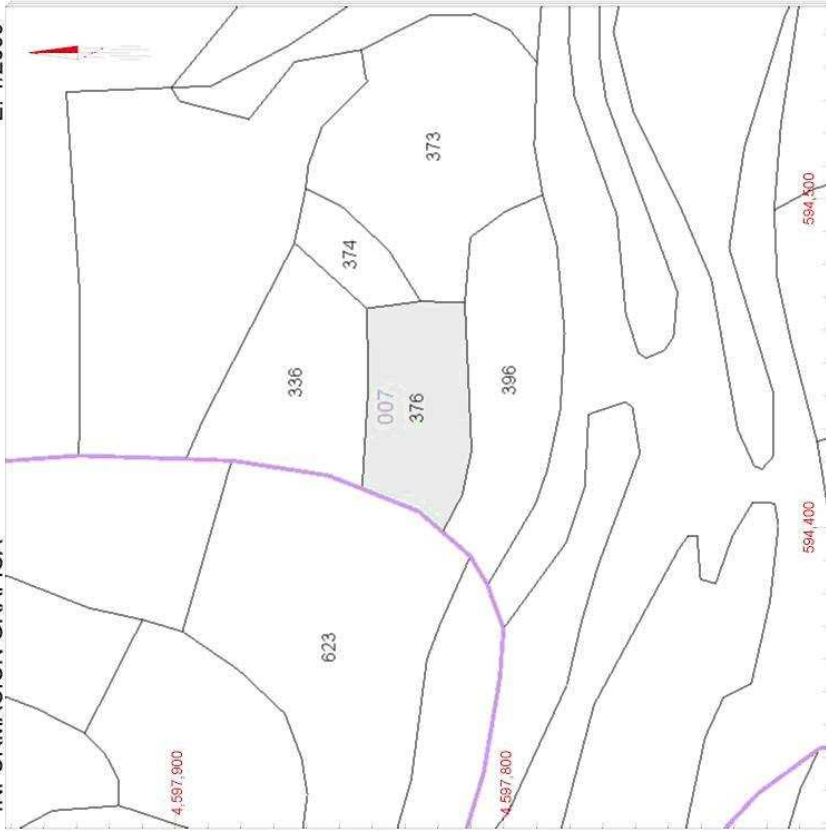
Subparcela	CC	Cultivo	IP	Superficie [Ha]
a	C-	Labor o Labradío secano	03	0,8244
b	E-	Pastos	00	0,2285

CONSULTA DESCRIPTIVA Y GRÁFICA DE DATOS CATASTRALES BIENES INMUEBLES DE NATURALEZA RÚSTICA

Municipio de BIJUESCA Provincia de ZARAGOZA

INFORMACIÓN GRÁFICA

E: 1/2000



Este documento no es una certificación catastral, pero sus datos pueden ser verificados a través del 'Acceso a datos catastrales no protegidos' de la SEC.

Viernes, 2 de Mayo de 2014

- 594,500 Coordenadas U.T.M. Hiuo 30 ETRS89
- Límite de Manzana
- Límite de Parcela
- Límite de Construcciones
- Mobiliario y aceras
- Límite zona verde
- Hidrografía

SECRETARÍA DE ESTADO DE HACIENDA
DIRECCIÓN GENERAL DEL CATASTRO
Sede Electrónica del Catastro

MINISTERIO DE HACIENDA Y ADMINISTRACIONES PÚBLICAS

GOBIERNO DE ESPAÑA

REFERENCIA CATASTRAL DEL INMUEBLE
50050A007003760000GF

DATOS DEL INMUEBLE

LOCALIZACIÓN
Polígono 7 Parcela 376
SAN JUAN. BIJUESCA [ZARAGOZA]

USO LOCAL PRINCIPAL
Agrario [Labor o Labradío secoano 03]

COEFICIENTE DE PARTICIPACIÓN
100,000000

AÑO CONSTRUCCIÓN
--

SUPERFICIE CONSTRUIDA (m²)
--

DATOS DE LA FINCA A LA QUE PERTENECE EL INMUEBLE

SITUACIÓN
Polígono 7 Parcela 376
SAN JUAN. BIJUESCA [ZARAGOZA]

SUPERFICIE CONSTRUIDA (m²)
--

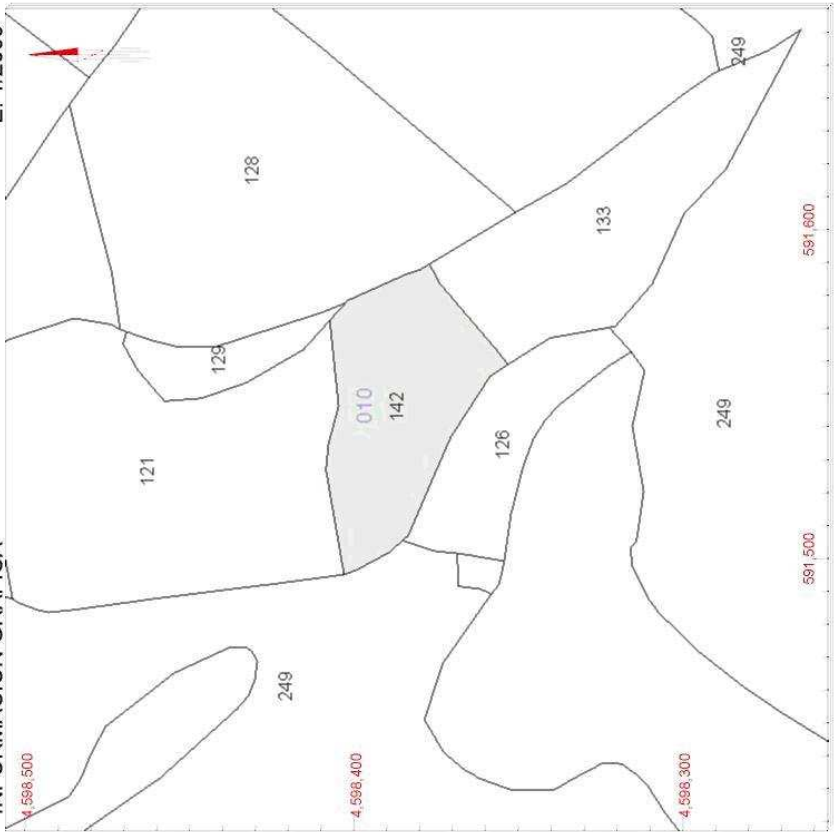
SUPERFICIE SUELO (m²)
1.924

TIPO DE FINCA
--

CONSULTA DESCRIPTIVA Y GRÁFICA DE DATOS CATASTRALES BIENES INMUEBLES DE NATURALEZA RÚSTICA

Municipio de BIJUESCA Provincia de ZARAGOZA

INFORMACIÓN GRÁFICA E: 1/2000



Este documento no es una certificación catastral, pero sus datos pueden ser verificados a través del 'Acceso a datos catastrales no protegidos' de la SEC.



SECRETARÍA DE ESTADO DE HACIENDA
DIRECCIÓN GENERAL DEL CATASTRO
Sede Electrónica del Catastro

GOBIERNO DE ESPAÑA
MINISTERIO DE HACIENDA Y ADMINISTRACIONES PÚBLICAS

REFERENCIA CATASTRAL DEL INMUEBLE
50050A010001420000GA

DATOS DEL INMUEBLE

LOCALIZACIÓN
Polígono 10 Parcela 142
CANTERA. BIJUESCA [ZARAGOZA]

USO LOCAL PRINCIPAL
Agrario [Labor o Labradío secano 03]

COEFICIENTE DE PARTICIPACIÓN
100,000000

AÑO CONSTRUCCIÓN
--

SUPERFICIE CONSTRUIDA [m²]
--

DATOS DE LA FINCA A LA QUE PERTENECE EL INMUEBLE

SITUACIÓN
Polígono 10 Parcela 142
CANTERA. BIJUESCA [ZARAGOZA]

SUPERFICIE CONSTRUIDA [m²]
--

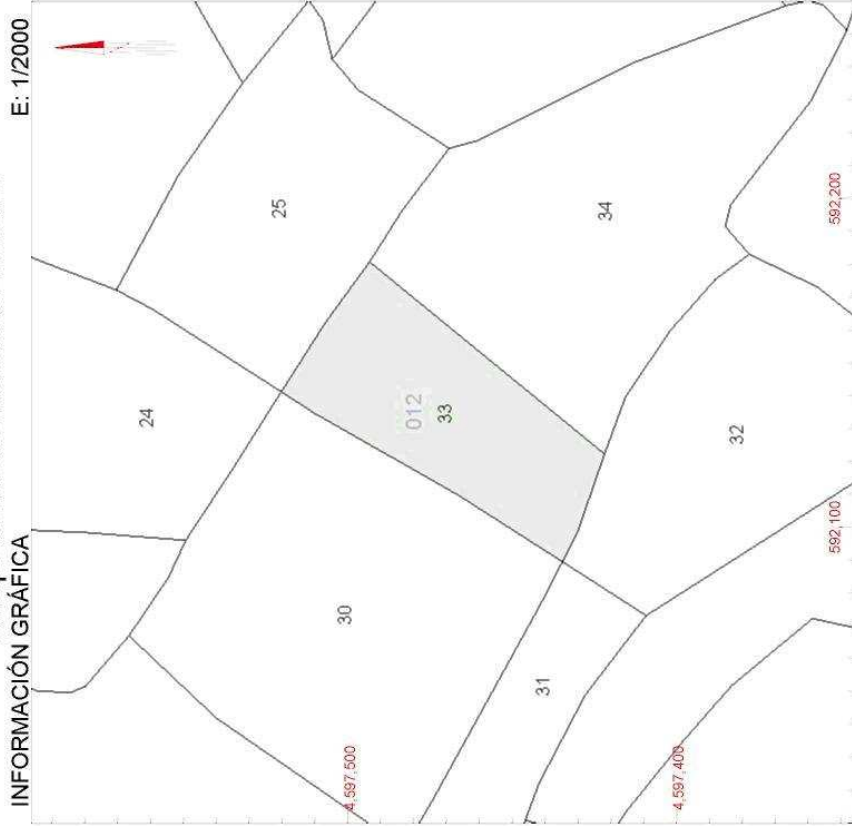
SUPERFICIE SUELO [m²]
3.033

TIPO DE FINCA
--

- 591,600 Coordenadas U.T.M. Huso 30 ETRS89
- Limite de Manzana
- Limite de Parcela
- Limite de Construcciones
- Mobiliario y aceras
- Limite zona verde
- Hidrografía

Viernes, 2 de Mayo de 2014

CONSULTA DESCRIPTIVA Y GRÁFICA DE DATOS CATASTRALES BIENES INMUEBLES DE NATURALEZA RÚSTICA
Municipio de BIJUESCA Provincia de ZARAGOZA



Este documento no es una certificación catastral, pero sus datos pueden ser verificados a través del 'Acceso a datos catastrales no protegidos' de la SEC.

Viernes, 2 de Mayo de 2014

- 592,200 Coordenadas U.T.M. Hiuo 30 ETRS89
- Límite de Manzana
- Límite de Parcela
- Límite de Construcciones
- Mobiliario y aceras
- Límite zona verde
- Hidrografía

GOBIERNO DE ESPAÑA
MINISTERIO DE HACIENDA Y ADMINISTRACIONES PÚBLICAS
SECRETARÍA DE ESTADO DE HACIENDA
DIRECCIÓN GENERAL DEL CATASTRO
Sede Electrónica del Catastro

REFERENCIA CATASTRAL DEL INMUEBLE
50050A012000330000GY

DATOS DEL INMUEBLE

LOCALIZACIÓN
Polígono 12 Parcela 33
LAS NARRAS. BIJUESCA [ZARAGOZA]

USO LOCAL PRINCIPAL
Agrario [Labor o Labradío secoano 04]

COEFICIENTE DE PARTICIPACIÓN
100,000000

AÑO CONSTRUCCIÓN
--

SUPERFICIE CONSTRUIDA (m²)
--

DATOS DE LA FINCA A LA QUE PERTENECE EL INMUEBLE

SITUACIÓN
Polígono 12 Parcela 33
LAS NARRAS. BIJUESCA [ZARAGOZA]

SUPERFICIE CONSTRUIDA (m²)
--

SUPERFICIE SUELO (m²)
3.940

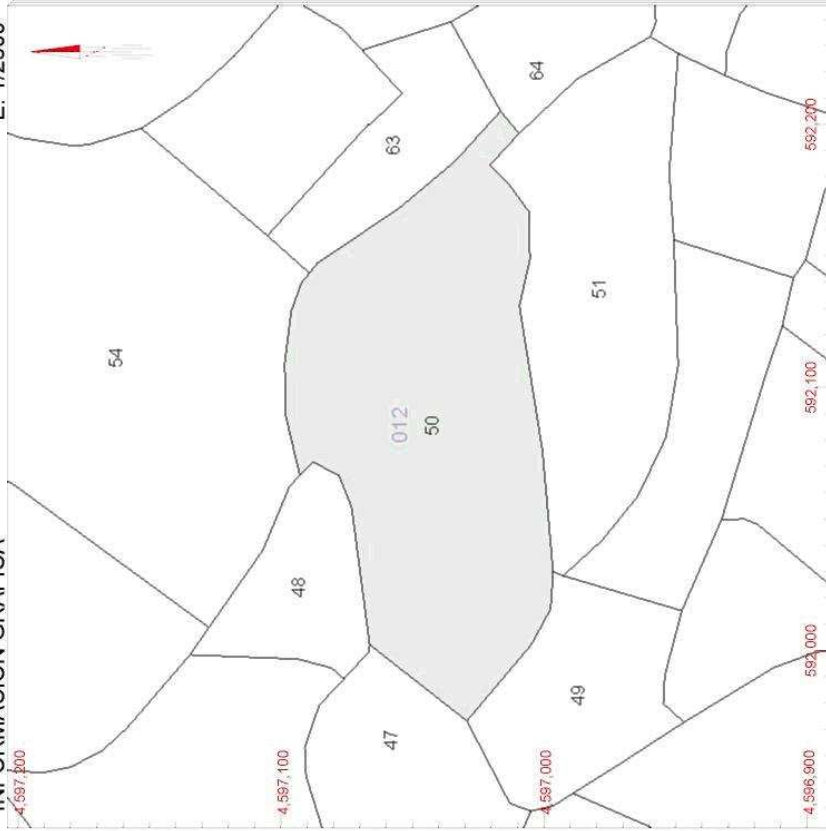
TIPO DE FINCA
--

CONSULTA DESCRIPTIVA Y GRÁFICA DE DATOS CATASTRALES BIENES INMUEBLES DE NATURALEZA RÚSTICA

Municipio de BIJUESCA Provincia de ZARAGOZA

INFORMACIÓN GRÁFICA

E: 1/2500



Este documento no es una certificación catastral, pero sus datos pueden ser verificados a través del 'Acceso a datos catastrales no protegidos' de la SEC.

- 592,200 Coordenadas U.T.M. Huso 30 ETRS89
- Limite de Manzana
- Limite de Parcela
- Limite de Construcciones
- Mobiliario y aceras
- Limite zona verde
- Hidrografia

Viernes, 2 de Mayo de 2014



SECRETARÍA DE ESTADO DE HACIENDA
DIRECCIÓN GENERAL DEL CATASTRO

Sede Electrónica del Catastro

REFERENCIA CATASTRAL DEL INMUEBLE
50050A012000500000GD

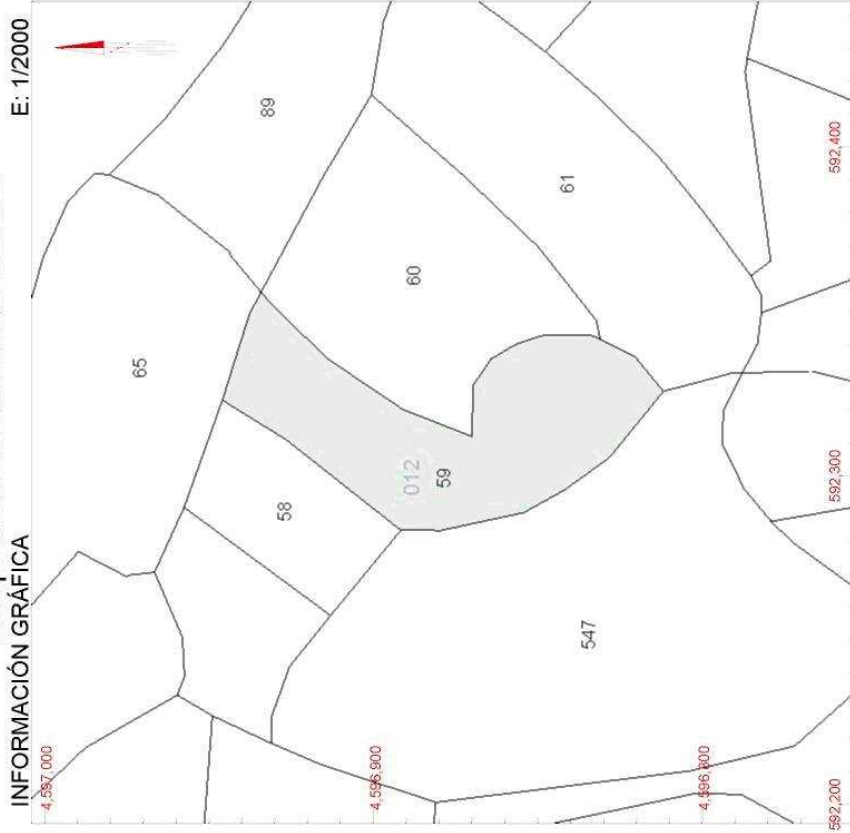
DATOS DEL INMUEBLE

LOCALIZACIÓN	Polígono 12 Parcela 50		
	LAS NARRAS. BIJUESCA [ZARAGOZA]		
USO LOCAL PRINCIPAL	Agrario [Labor o Labradío secano 04]		
COEFICIENTE DE PARTICIPACIÓN	100,000000	AÑO CONSTRUCCIÓN	--
		SUPERFICIE CONSTRUIDA [m ²]	--

DATOS DE LA FINCA A LA QUE PERTENECE EL INMUEBLE

SITUACIÓN	Polígono 12 Parcela 50		
	LAS NARRAS. BIJUESCA [ZARAGOZA]		
SUPERFICIE CONSTRUIDA [m ²]	--	SUPERFICIE SUELO [m ²]	14.994
		TIPO DE FINCA	--

CONSULTA DESCRIPTIVA Y GRÁFICA DE DATOS CATASTRALES BIENES INMUEBLES DE NATURALEZA RÚSTICA
Municipio de BIJUESCA Provincia de ZARAGOZA



Este documento no es una certificación catastral, pero sus datos pueden ser verificados a través del 'Acceso a datos catastrales no protegidos' de la SEC.

Viernes, 2 de Mayo de 2014

- 592,400 Coordenadas U.T.M. Hiuco 30 ETRS89
- Límite de Manzana
- Límite de Parcela
- Límite de Construcciones
- Mobiliario y aceras
- Límite zona verde
- Hidrografía

SECRETARÍA DE ESTADO DE HACIENDA
DIRECCIÓN GENERAL DEL CATASTRO
Sede Electrónica del Catastro

MINISTERIO DE HACIENDA Y ADMINISTRACIONES PÚBLICAS

GOBIERNO DE ESPAÑA

REFERENCIA CATASTRAL DEL INMUEBLE
50050A012000590000GW

DATOS DEL INMUEBLE

LOCALIZACIÓN
Polígono 12 Parcela 59
LAS NARRAS. BIJUESCA [ZARAGOZA]

USO LOCAL PRINCIPAL
Agrario [Labor o Labradío secoano 04]

COEFICIENTE DE PARTICIPACIÓN
100,000000

AÑO CONSTRUCCIÓN
--

SUPERFICIE CONSTRUIDA (m²)
--

DATOS DE LA FINCA A LA QUE PERTENECE EL INMUEBLE

SITUACIÓN
Polígono 12 Parcela 59
LAS NARRAS. BIJUESCA [ZARAGOZA]

SUPERFICIE CONSTRUIDA (m²)
--

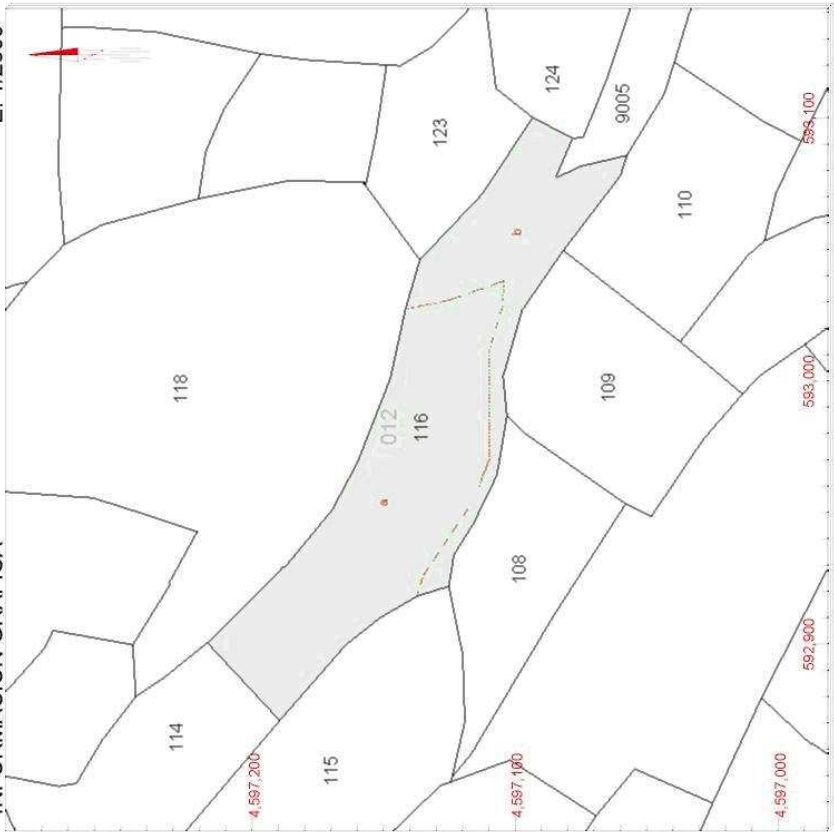
SUPERFICIE SUELO (m²)
4.763

TIPO DE FINCA
--

CONSULTA DESCRIPTIVA Y GRÁFICA DE DATOS CATASTRALES BIENES INMUEBLES DE NATURALEZA RÚSTICA

Municipio de BIJUESCA Provincia de ZARAGOZA

INFORMACIÓN GRÁFICA E: 1/2500



Este documento no es una certificación catastral, pero sus datos pueden ser verificados a través del 'Acceso a datos catastrales no protegidos' de la SEC.

- 593,100 Coordenadas U.T.M. Huso 30 ETRS89
- Limite de Manzana
- Limite de Parcela
- Limite de Construcciones
- Mobiliario y aceras
- Limite zona verde
- Hidrografia

Viernes, 2 de Mayo de 2014



REFERENCIA CATASTRAL DEL INMUEBLE
50050A012001160000GE

DATOS DEL INMUEBLE

LOCALIZACIÓN
Polígono 12 Parcela 116
EL PEDROSILLO, BIJUESCA [ZARAGOZA]

USO LOCAL PRINCIPAL
Agrario

AÑO CONSTRUCCIÓN
--

COEFICIENTE DE PARTICIPACIÓN
100,000000

SUPERFICIE CONSTRUIDA [m²]
--

DATOS DE LA FINCA A LA QUE PERTENECE EL INMUEBLE

SITUACIÓN
Polígono 12 Parcela 116
EL PEDROSILLO, BIJUESCA [ZARAGOZA]

SUPERFICIE CONSTRUIDA [m²]
--

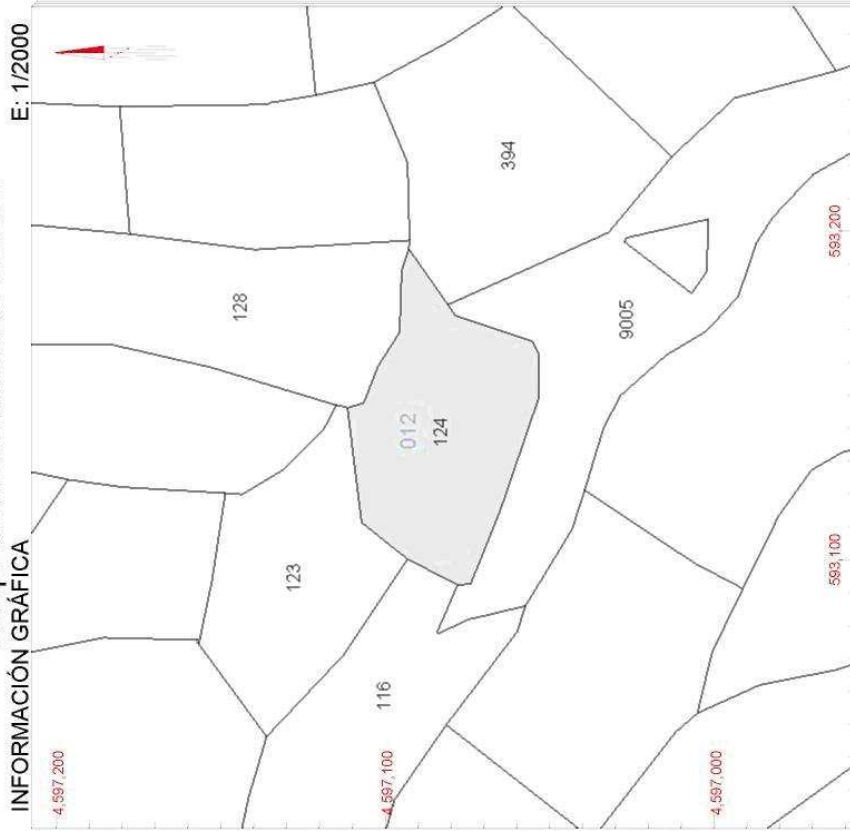
SUPERFICIE SUELO [m²]
10.535

TIPO DE FINCA
--

SUBPARCELAS

Subparcela	CC	Cultivo	IP	Superficie [Ha]
a	F-	Frutales secano	00	0,7034
b	E-	Pastos	00	0,3501

CONSULTA DESCRIPTIVA Y GRÁFICA DE DATOS CATASTRALES BIENES INMUEBLES DE NATURALEZA RÚSTICA
Municipio de BIJUESCA Provincia de ZARAGOZA



Este documento no es una certificación catastral, pero sus datos pueden ser verificados a través del 'Acceso a datos catastrales no protegidos' de la SEC.

Viernes, 2 de Mayo de 2014

- 583,200 Coordenadas U.T.M. Hiuo 30 ETRS89
- Limite de Manzana
- Limite de Parcela
- Limite de Construcciones
- Mobiliario y aceras
- Limite zona verde
- Hidrografia

GOBIERNO DE ESPAÑA
MINISTERIO DE HACIENDA Y ADMINISTRACIONES PÚBLICAS
SECRETARÍA DE ESTADO DE HACIENDA
DIRECCIÓN GENERAL DEL CATASTRO
Sede Electrónica del Catastro

REFERENCIA CATASTRAL DEL INMUEBLE
50050A012001240000GW

DATOS DEL INMUEBLE

LOCALIZACIÓN
Poligono 12 Parcela 124
EL PEDROSILLO, BIJUESCA [ZARAGOZA]

USO LOCAL PRINCIPAL
Agrario [Pastos 00]

COEFICIENTE DE PARTICIPACIÓN
100,000000

AÑO CONSTRUCCIÓN
--

SUPERFICIE CONSTRUIDA (m²)
--

DATOS DE LA FINCA A LA QUE PERTENECE EL INMUEBLE

SITUACIÓN
Poligono 12 Parcela 124
EL PEDROSILLO, BIJUESCA [ZARAGOZA]

SUPERFICIE CONSTRUIDA (m²)
--

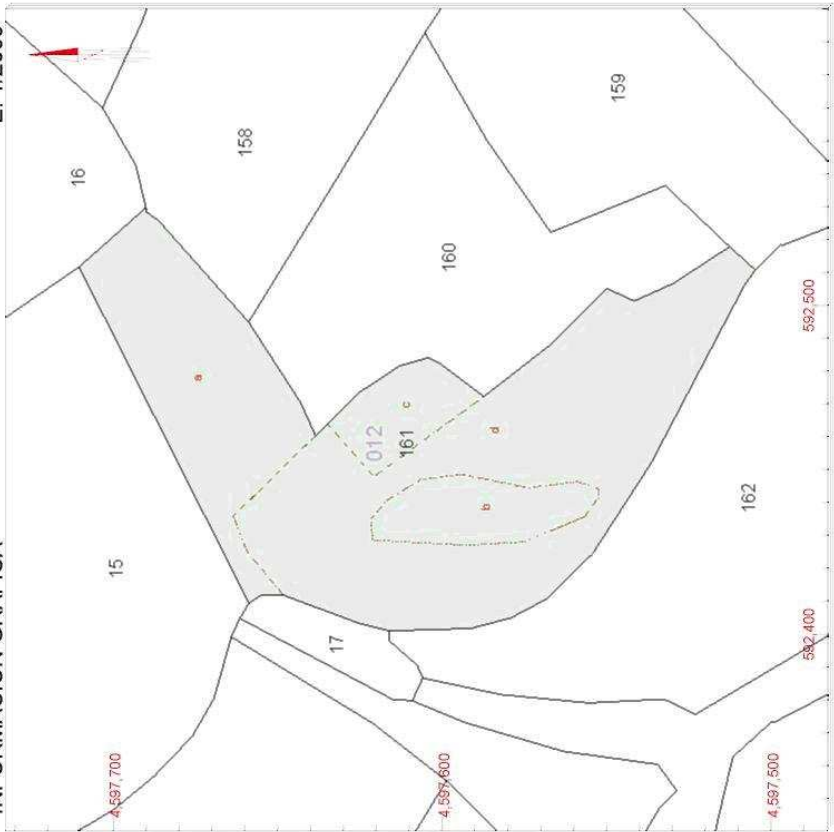
SUPERFICIE SUELO (m²)
3.572

TIPO DE FINCA
--

CONSULTA DESCRIPTIVA Y GRÁFICA DE DATOS CATASTRALES BIENES INMUEBLES DE NATURALEZA RÚSTICA

Municipio de BIJUESCA Provincia de ZARAGOZA

INFORMACIÓN GRÁFICA E: 1/2000



Este documento no es una certificación catastral, pero sus datos pueden ser verificados a través del 'Acceso a datos catastrales no protegidos' de la SEC.

Viernes, 2 de Mayo de 2014

- 592,500 Coordenadas U.T.M. Huso 30 ETRS89
- Limite de Manzana
- Limite de Parcela
- Limite de Construcciones
- Mobiliario y aceras
- Limite zona verde
- Hidrografia



SECRETARÍA DE ESTADO DE HACIENDA
DIRECCIÓN GENERAL DEL CATASTRO
Sede Electrónica del Catastro

REFERENCIA CATASTRAL DEL INMUEBLE
50050A012001610000GB

DATOS DEL INMUEBLE

LOCALIZACIÓN
Polígono 12 Parcela 161
EL PEDROSILLO, BIJUESCA [ZARAGOZA]

USO LOCAL PRINCIPAL
Agrario

AÑO CONSTRUCCIÓN
--

COEFICIENTE DE PARTICIPACIÓN
100,000000

SUPERFICIE CONSTRUIDA [m²]
--

DATOS DE LA FINCA A LA QUE PERTENECE EL INMUEBLE

SITUACIÓN
Polígono 12 Parcela 161
EL PEDROSILLO, BIJUESCA [ZARAGOZA]

SUPERFICIE CONSTRUIDA [m²]
--

SUPERFICIE SUELO [m²]
12.534

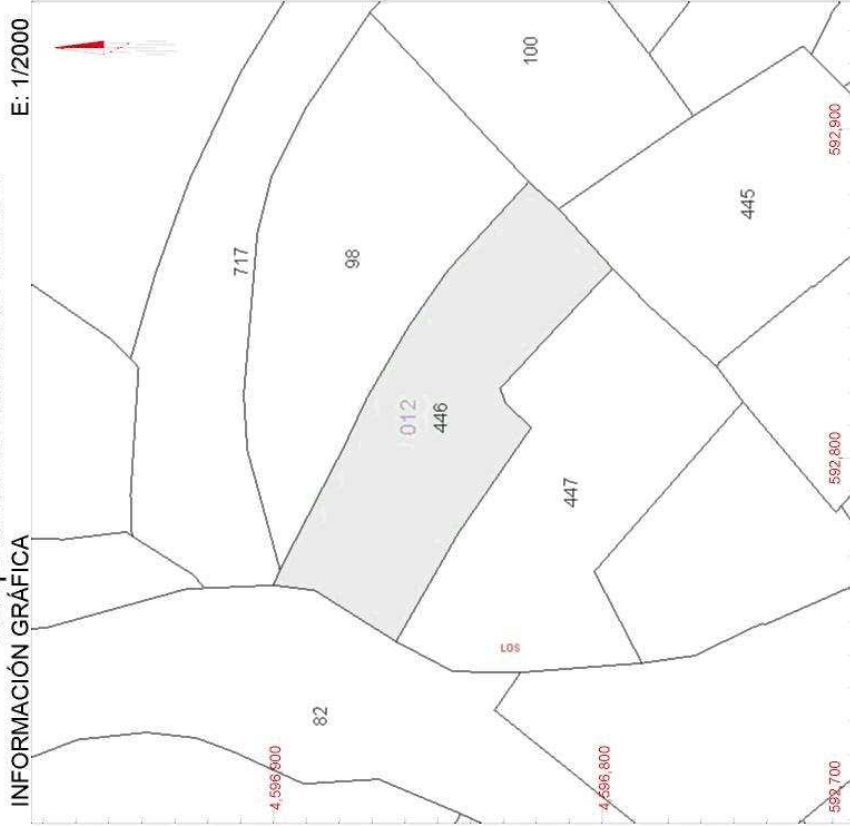
TIPO DE FINCA
--

SUBPARCELAS

Subparcela	CC	Cultivo	IP	Superficie [Ha]
a	C-	Labor o Labradío secano	04	0,3454
b	F-	Frutales secano	00	0,1097
c	F-	Frutales secano	00	0,0865
d	E-	Pastos	00	0,7118

CONSULTA DESCRIPTIVA Y GRÁFICA DE DATOS CATASTRALES BIENES INMUEBLES DE NATURALEZA RÚSTICA

Municipio de BIJUESCA Provincia de ZARAGOZA



Este documento no es una certificación catastral, pero sus datos pueden ser verificados a través del 'Acceso a datos catastrales no protegidos' de la SEC.

Viernes, 2 de Mayo de 2014

- 592,900 Coordenadas U.T.M. Huso 30 ETRS89
- Limite de Manzana
- Limite de Parcela
- Limite de Construcciones
- Mobiliario y aceras
- Limite zona verde
- Hidrografia

SECRETARÍA DE ESTADO DE HACIENDA
DIRECCIÓN GENERAL DEL CATASTRO
Sede Electrónica del Catastro

MINISTERIO DE HACIENDA Y ADMINISTRACIONES PÚBLICAS

GOBIERNO DE ESPAÑA

REFERENCIA CATASTRAL DEL INMUEBLE
50050A01200446000GB

DATOS DEL INMUEBLE

LOCALIZACIÓN
Polígono 12 Parcela 446
BARRANCOS. BIJUESCA [ZARAGOZA]

USO LOCAL PRINCIPAL
Agrario [Pastos 00]

COEFICIENTE DE PARTICIPACIÓN
100,000000

AÑO CONSTRUCCIÓN
--

SUPERFICIE CONSTRUIDA (m²)
--

DATOS DE LA FINCA A LA QUE PERTENECE EL INMUEBLE

SITUACIÓN
Polígono 12 Parcela 446
BARRANCOS. BIJUESCA [ZARAGOZA]

SUPERFICIE CONSTRUIDA (m²)
--

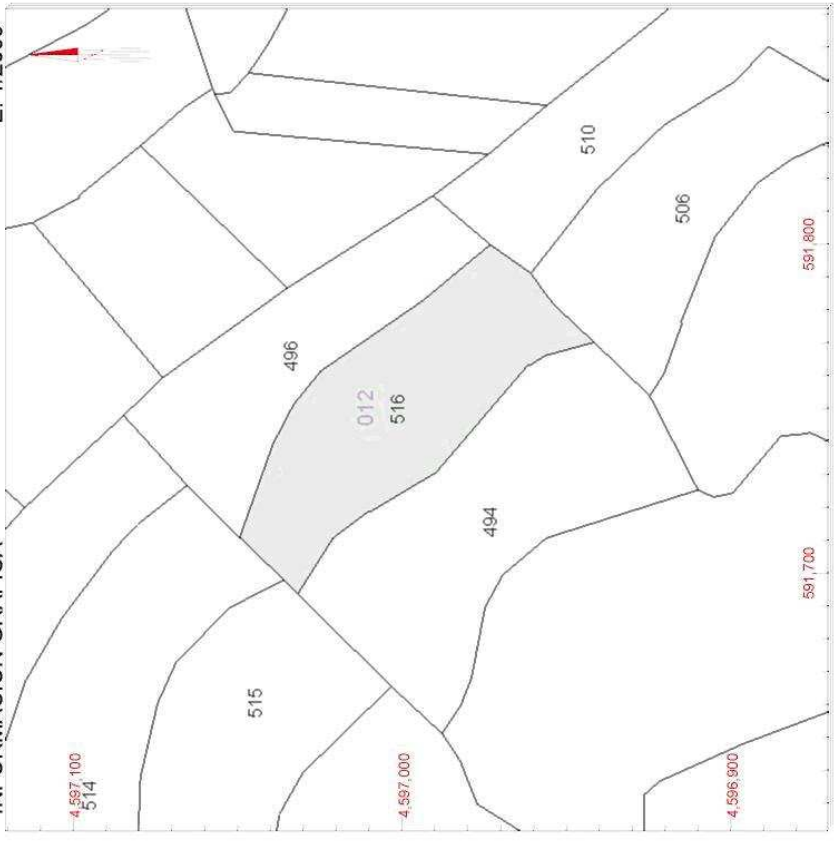
SUPERFICIE SUELO (m²)
5.576

TIPO DE FINCA
--

CONSULTA DESCRIPTIVA Y GRÁFICA DE DATOS CATASTRALES BIENES INMUEBLES DE NATURALEZA RÚSTICA

Municipio de BIJUESCA Provincia de ZARAGOZA

INFORMACIÓN GRÁFICA E: 1/2000



REFERENCIA CATASTRAL DEL INMUEBLE
50050A012005160000GL

DATOS DEL INMUEBLE

LOCALIZACIÓN
Polígono 12 Parcela 516
SOLANA DE LAS VIÑAS. BIJUESCA [ZARAGOZA]

USO LOCAL PRINCIPAL
Agrario [Pastos 00]

COEFICIENTE DE PARTICIPACIÓN
100,000000

AÑO CONSTRUCCIÓN
--

SUPERFICIE CONSTRUIDA [m²]
--

DATOS DE LA FINCA A LA QUE PERTENECE EL INMUEBLE

SITUACIÓN
Polígono 12 Parcela 516
SOLANA DE LAS VIÑAS. BIJUESCA [ZARAGOZA]

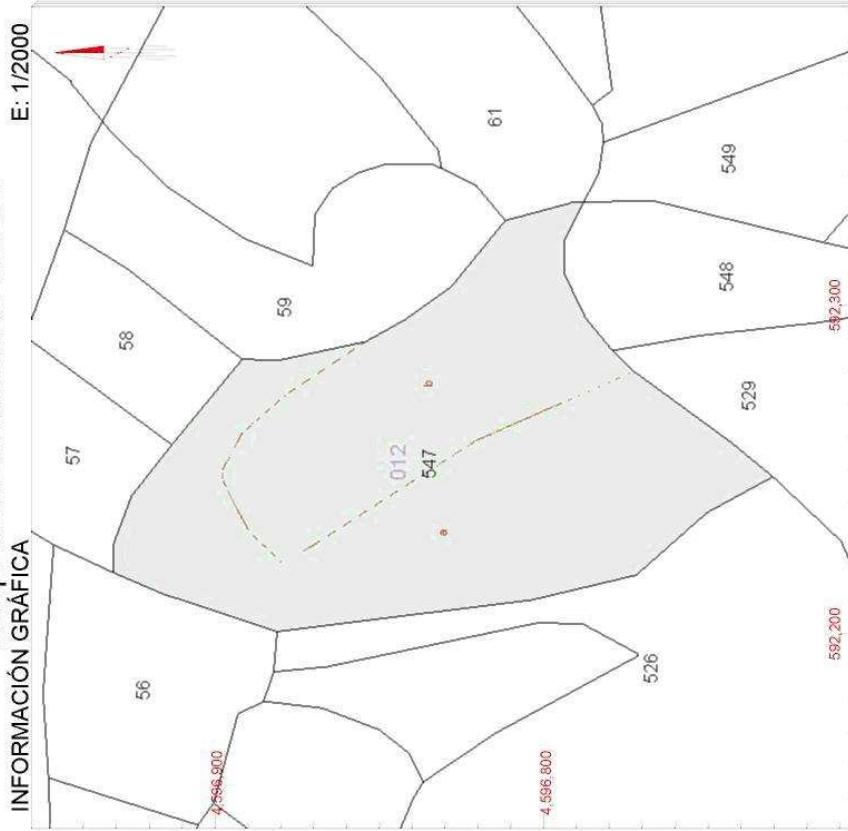
SUPERFICIE CONSTRUIDA [m²] -- SUPERFICIE SUELO [m²] **4.441** TIPO DE FINCA --

Este documento no es una certificación catastral, pero sus datos pueden ser verificados a través del 'Acceso a datos catastrales no protegidos' de la SEC.

Viernes, 2 de Mayo de 2014

- 591,800 Coordenadas U.T.M. Huso 30 ETRS89
- Limite de Manzana
- Limite de Parcela
- Limite de Construcciones
- Mobiliario y aceras
- Limite zona verde
- Hidrografia

CONSULTA DESCRIPTIVA Y GRÁFICA DE DATOS CATASTRALES BIENES INMUEBLES DE NATURALEZA RÚSTICA
Municipio de BIJUESCA Provincia de ZARAGOZA



Este documento no es una certificación catastral, pero sus datos pueden ser verificados a través del 'Acceso a datos catastrales no protegidos' de la SEC.

Viernes, 2 de Mayo de 2014

- 592,300 Coordenadas U.T.M. Huso 30 ETRS89
- Límite de Manzana
- Límite de Parcela
- Límite de Construcciones
- Mobiliario y aceras
- Límite zona verde
- Hidrografía

SECRETARÍA DE ESTADO DE HACIENDA
DIRECCIÓN GENERAL DEL CATASTRO
Sede Electrónica del Catastro

MINISTERIO DE HACIENDA Y ADMINISTRACIONES PÚBLICAS

GOBIERNO DE ESPAÑA

REFERENCIA CATASTRAL DEL INMUEBLE
50050A012005470000GP

DATOS DEL INMUEBLE

LOCALIZACIÓN
Polígono 12 Parcela 547
ARBOLERA. BIJUESCA [ZARAGOZA]

USO LOCAL PRINCIPAL
Agrario

COEFICIENTE DE PARTICIPACIÓN
100,000000

AÑO CONSTRUCCIÓN
--

SUPERFICIE CONSTRUIDA (m²)
--

DATOS DE LA FINCA A LA QUE PERTENECE EL INMUEBLE

SITUACIÓN
Polígono 12 Parcela 547
ARBOLERA. BIJUESCA [ZARAGOZA]

SUPERFICIE CONSTRUIDA (m²)
--

SUPERFICIE SUELO (m²)
14.175

TIPO DE FINCA
--

SUBPARCELAS

Subparcela	CC	Cultivo	IP	Superficie (Ha)
a	E-	Pastos	00	0,8549
b	F-	Frutales secano	00	0,5626

CONSULTA DESCRIPTIVA Y GRÁFICA DE DATOS CATASTRALES BIENES INMUEBLES DE NATURALEZA RÚSTICA

Municipio de BIJUESCA Provincia de ZARAGOZA

E: 1/2000

INFORMACIÓN GRÁFICA



Este documento no es una certificación catastral, pero sus datos pueden ser verificados a través del 'Acceso a datos catastrales no protegidos' de la SEC.



REFERENCIA CATASTRAL DEL INMUEBLE
50050A013000230000GR

DATOS DEL INMUEBLE

LOCALIZACIÓN
Polígono 13 Parcela 23
ALMIRON. BIJUESCA [ZARAGOZA]

USO LOCAL PRINCIPAL
Agrario [Pastos 00]

COEFICIENTE DE PARTICIPACIÓN
100,000000

AÑO CONSTRUCCIÓN
--

SUPERFICIE CONSTRUIDA [m²]
--

DATOS DE LA FINCA A LA QUE PERTENECE EL INMUEBLE

SITUACIÓN
Polígono 13 Parcela 23
ALMIRON. BIJUESCA [ZARAGOZA]

SUPERFICIE CONSTRUIDA [m²]
--

SUPERFICIE SUELO [m²]
6.321

TIPO DE FINCA
--

591.300 Coordenadas U.T.M. Huso 30 ETRS89

- Limite de Manzana
- Limite de Parcela
- Limite de Construcciones
- Mobiliario y aceras
- Limite zona verde
- Hidrografia

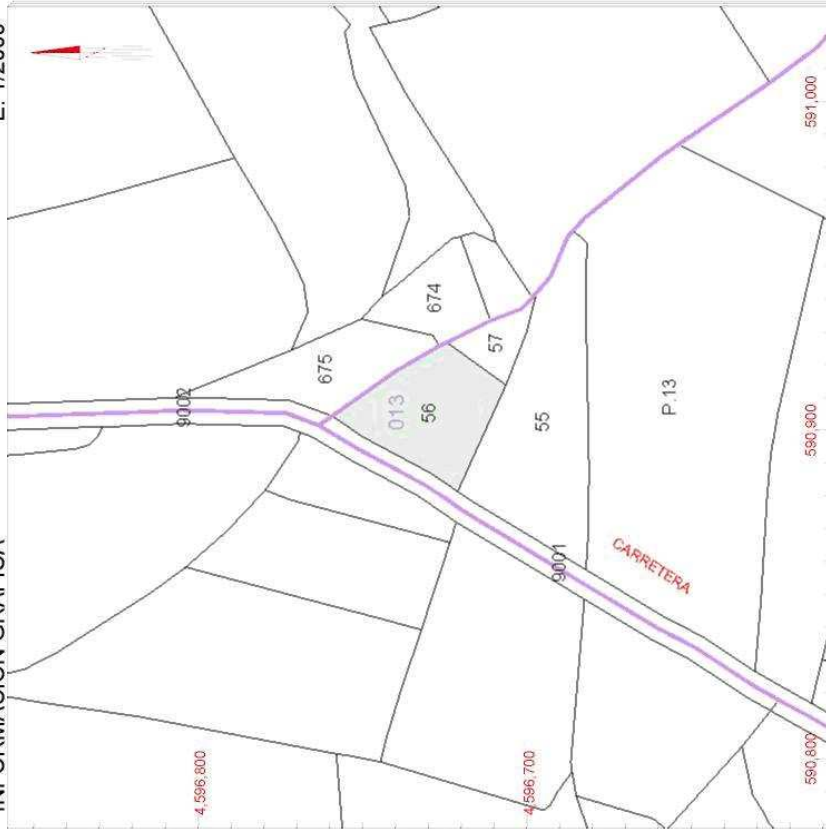
Viernes, 2 de Mayo de 2014

CONSULTA DESCRIPTIVA Y GRÁFICA DE DATOS CATASTRALES BIENES INMUEBLES DE NATURALEZA RÚSTICA

Municipio de BIJUESCA Provincia de ZARAGOZA

INFORMACIÓN GRÁFICA

E: 1/2000



Este documento no es una certificación catastral, pero sus datos pueden ser verificados a través del 'Acceso a datos catastrales no protegidos' de la SEC.

Viernes, 2 de Mayo de 2014

- 591,000 Coordenadas U.T.M. Huso 30 ETRS89
- 590,800 Límite de Manzana
- 590,800 Límite de Parcela
- 590,800 Límite de Construcciones
- 590,800 Mobiliario y aceras
- 590,800 Límite zona verde
- 590,800 Hidrografía

GOBIERNO DE ESPAÑA
MINISTERIO DE HACIENDA Y ADMINISTRACIONES PÚBLICAS
SECRETARÍA DE ESTADO DE HACIENDA
DIRECCIÓN GENERAL DEL CATASTRO
Sede Electrónica del Catastro

REFERENCIA CATASTRAL DEL INMUEBLE
50050A01300056000GD

DATOS DEL INMUEBLE

LOCALIZACIÓN
Polígono 13 Parcela 56
CALDEREROS. BIJUESCA [ZARAGOZA]

USO LOCAL PRINCIPAL
Agrario [Frutales regadio 00]

COEFICIENTE DE PARTICIPACIÓN
100,000000

AÑO CONSTRUCCIÓN
--

SUPERFICIE CONSTRUIDA (m²)
--

DATOS DE LA FINCA A LA QUE PERTENECE EL INMUEBLE

SITUACIÓN
Polígono 13 Parcela 56
CALDEREROS. BIJUESCA [ZARAGOZA]

SUPERFICIE CONSTRUIDA (m²)
--

SUPERFICIE SUELO (m²)
1.242

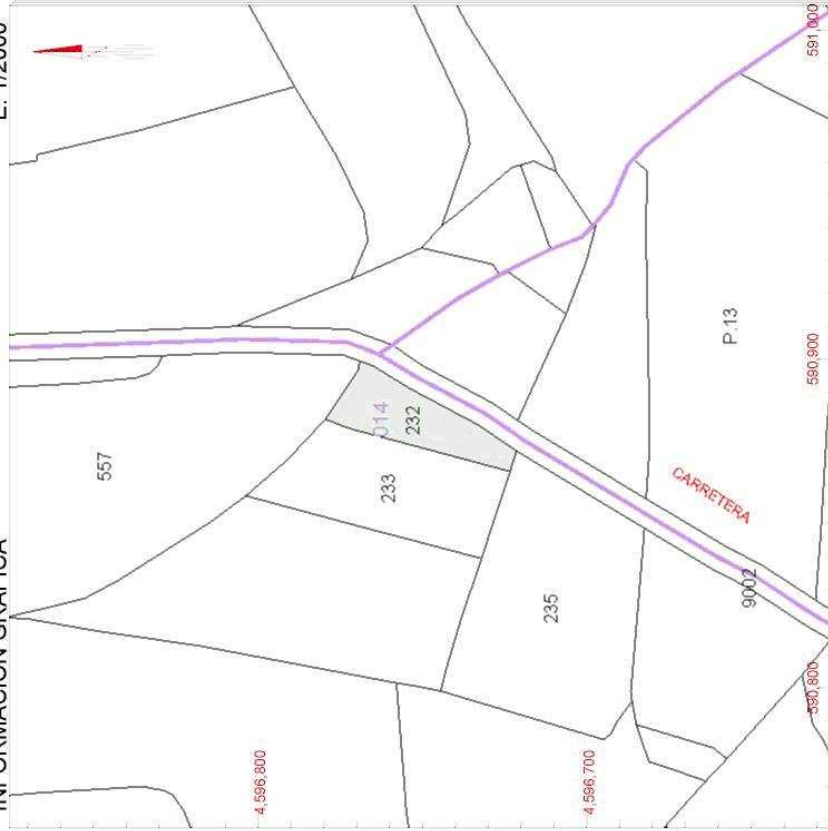
TIPO DE FINCA
--

CONSULTA DESCRIPTIVA Y GRÁFICA DE DATOS CATASTRALES BIENES INMUEBLES DE NATURALEZA RÚSTICA

Municipio de BIJUESCA Provincia de ZARAGOZA

INFORMACIÓN GRÁFICA

E: 1/2000



Este documento no es una certificación catastral, pero sus datos pueden ser verificados a través del 'Acceso a datos catastrales no protegidos' de la SEC.

- 591,000 Coordenadas U.T.M. Huso 30 ETRS89
- Límite de Manzana
- Límite de Parcela
- Límite de Construcciones
- Mobiliario y aceras
- Límite zona verde
- Hidrografía

Viernes, 2 de Mayo de 2014

SECRETARÍA DE ESTADO
DE HACIENDA

DIRECCIÓN GENERAL
DEL CATASTRO

Sede Electrónica
del Catastro

MINISTERIO
DE HACIENDA
Y ADMINISTRACIONES PÚBLICAS

GOBIERNO
DE ESPAÑA

REFERENCIA CATASTRAL DEL INMUEBLE
50050A014002320000GS

DATOS DEL INMUEBLE

LOCALIZACIÓN	Polígono 14 Parcela 232		
	BERGAL. BIJUESCA [ZARAGOZA]		
USO LOCAL PRINCIPAL	Agrario [Labor o labradío regadío 03]		
COEFICIENTE DE PARTICIPACIÓN	100,000000	AÑO CONSTRUCCIÓN	--
		SUPERFICIE CONSTRUIDA [m ²]	--

DATOS DE LA FINCA A LA QUE PERTENECE EL INMUEBLE

SITUACIÓN	Polígono 14 Parcela 232		
	BERGAL. BIJUESCA [ZARAGOZA]		
SUPERFICIE CONSTRUIDA [m ²]	--	SUPERFICIE SUELO [m ²]	794
		TIPO DE FINCA	--

LOTE 10: LOTE COMPUESTO POR CINCO FINCAS RÚSTICAS EN NOVILLAS (ZARAGOZA)

1.- Rústica: Campo de regadío, en término municipal de Novillas, en la partida Foyuelas, de cinco hanegas igual a treinta y cinco áreas, setenta y cinco centiáreas. Linda: Norte, resto de finca de que se segrega; Sur, Domingo Bobé; Este, José Melendo; y Oeste, riego. Polígono 3, parcela 42.

Libre de cargas y gravámenes

Referencia Catastral: 50192A003000420000OH

Inscripción: Registro de la Propiedad de Borja (Zaragoza), al Tomo 1518, Libro 89, Folio 222, número de finca de Novillas: 5116.

2.- Rústica: Campo de regadío, en término municipal de Novillas, en la partida Carrizal o Linares, de veinticuatro áreas y diecinueve centiáreas. Linda: Norte, Felipe Baleta; Sur, Domingo Bobé; Este, terraplén o riego; y Oeste, camino vecinal. Polígono 17, parcela 6.

Libre de cargas y gravámenes

Referencia Catastral: 50192A017000060000OA

Inscripción: Registro de la Propiedad de Borja (Zaragoza), al Tomo 1518, Libro 89, Folio 223, número de finca de Novillas: 5363.

3.- Rústica: Campo de regadío, en término municipal de Novillas, en la partida Carrizal, de diez áreas y ochenta y cinco centiáreas. Linda: Norte, Felipe Baleta; Sur, José Lostao; Este, río; y Oeste, camino. Polígono 17, parcela 18.

Libre de cargas y gravámenes

Referencia Catastral: 50192A017000180000OM.

Inscripción: Registro de la Propiedad de Borja (Zaragoza), al Tomo 1518, Libro 89, Folio 224, número de finca de Novillas: 5364.

4.- Rústica: Campo de regadío, en término municipal de Novillas, en la partida Planeta, de seis áreas y treinta y tres centiáreas. Linda: Norte, Vicente Ayesa; Sur, Pedro Navarro; Este, camino; y Oeste, riego. Polígono 17, parcela 50.

Libre de cargas y gravámenes

Referencia Catastral: 50192A017000500000OL

Inscripción: Registro de la Propiedad de Borja (Zaragoza), al Tomo 1518, Libro 89, Folio 225, Alta 3ª, número de finca de Novillas: 5718.

5.- Rústica: Campo de regadío, en término municipal de Novillas, en la partida Foyuelas, de veintinueve áreas y sesenta y ocho centiáreas. Linda: Norte, Higinia Belio Villanueva; Sur, Cosme Belio Villanueva; Este, río Huecha, y Oeste, Joaquín Villanueva y Miguel Gracia. Polígono 1, parcela 133.

Libre de cargas y gravámenes

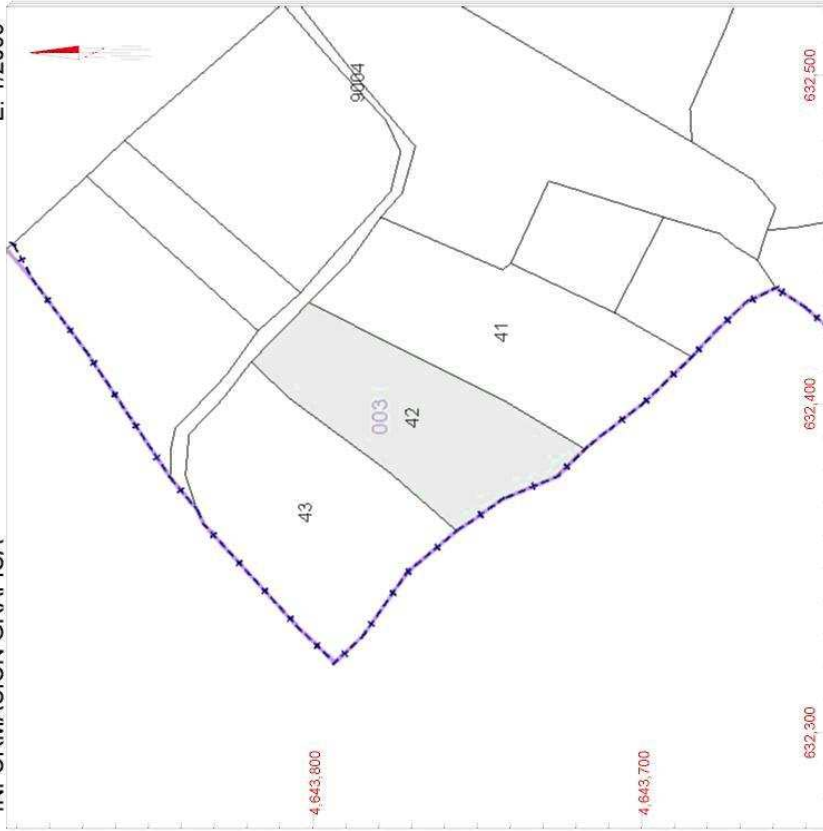
Referencia Catastral: 50192A001001330000OT

Inscripción: Registro de la Propiedad de Borja (Zaragoza), al Tomo 1542, Libro 90, Folio 1, Alta 3ª, número de finca de Novillas: 6140.

Tipo de salida: 8.802 euros

CONSULTA DESCRIPTIVA Y GRÁFICA DE DATOS CATASTRALES BIENES INMUEBLES DE NATURALEZA RÚSTICA
Municipio de NOVILLAS Provincia de ZARAGOZA

INFORMACIÓN GRÁFICA E: 1/2000



Este documento no es una certificación catastral, pero sus datos pueden ser verificados a través del 'Acceso a datos catastrales no protegidos' de la SEC.

Viernes, 2 de Mayo de 2014

- 632,500 Coordenadas U.T.M. Huso 30 ETRS89
- Límite de Manzana
- Límite de Parcela
- Límite de Construcciones
- Mobiliario y aceras
- Límite zona verde
- Hidrografía



SECRETARÍA DE ESTADO DE HACIENDA
DIRECCIÓN GENERAL DEL CATASTRO

MINISTERIO DE HACIENDA Y ADMINISTRACIONES PÚBLICAS

GOBIERNO DE ESPAÑA

Sede Electrónica del Catastro

REFERENCIA CATASTRAL DEL INMUEBLE
50192A0030004200000H

DATOS DEL INMUEBLE

LOCALIZACIÓN	Poligono 3 Parcela 42		
	FOYUELAS. NOVILLAS [ZARAGOZA]		
USO LOCAL PRINCIPAL	Agrario [Labor o labradío regadío 01]		
COEFICIENTE DE PARTICIPACIÓN	100,000000	AÑO CONSTRUCCIÓN	--
		SUPERFICIE CONSTRUIDA [m ²]	--

DATOS DE LA FINCA A LA QUE PERTENECE EL INMUEBLE

SITUACIÓN	Poligono 3 Parcela 42		
	FOYUELAS. NOVILLAS [ZARAGOZA]		
SUPERFICIE CONSTRUIDA [m ²]	--	SUPERFICIE SUELO [m ²]	3.036
		TIPO DE FINCA	--

CONSULTA DESCRIPTIVA Y GRÁFICA DE DATOS CATASTRALES
BIENES INMUEBLES DE NATURALEZA RÚSTICA
Municipio de NOVILLAS Provincia de ZARAGOZA

INFORMACIÓN GRÁFICA

E: 1/2000

GOBIERNO DE ESPAÑA

MINISTERIO DE HACIENDA Y ADMINISTRACIONES PÚBLICAS

SECRETARÍA DE ESTADO DE HACIENDA

DIRECCIÓN GENERAL DEL Catastro

Sede Electrónica del Catastro

REFERENCIA CATASTRAL DEL INMUEBLE

50192A0170000600000A

DATOS DEL INMUEBLE

LOCALIZACIÓN	
Poligono 17 Parcela 6	
LINARES. NOVILLAS [ZARAGOZA]	
USO LOCAL PRINCIPAL	AÑO CONSTRUCCIÓN
Agrario [Labor o labradío regadío 03]	--
COEFICIENTE DE PARTICIPACIÓN	SUPERFICIE CONSTRUIDA [m²]
100,000000	--

DATOS DE LA FINCA A LA QUE PERTENECE EL INMUEBLE

SITUACIÓN	
Poligono 17 Parcela 6	
LINARES. NOVILLAS [ZARAGOZA]	
SUPERFICIE CONSTRUIDA [m²]	TIPO DE FINCA
--	--
SUPERFICIE SUELO [m²]	
2.253	

Este documento no es una certificación catastral, pero sus datos pueden ser verificados a través del 'Acceso a datos catastrales no protegidos' de la SEC.

634.000 Coordenadas U.T.M. Huso 30 ETRS89

Viernes, 2 de Mayo de 2014

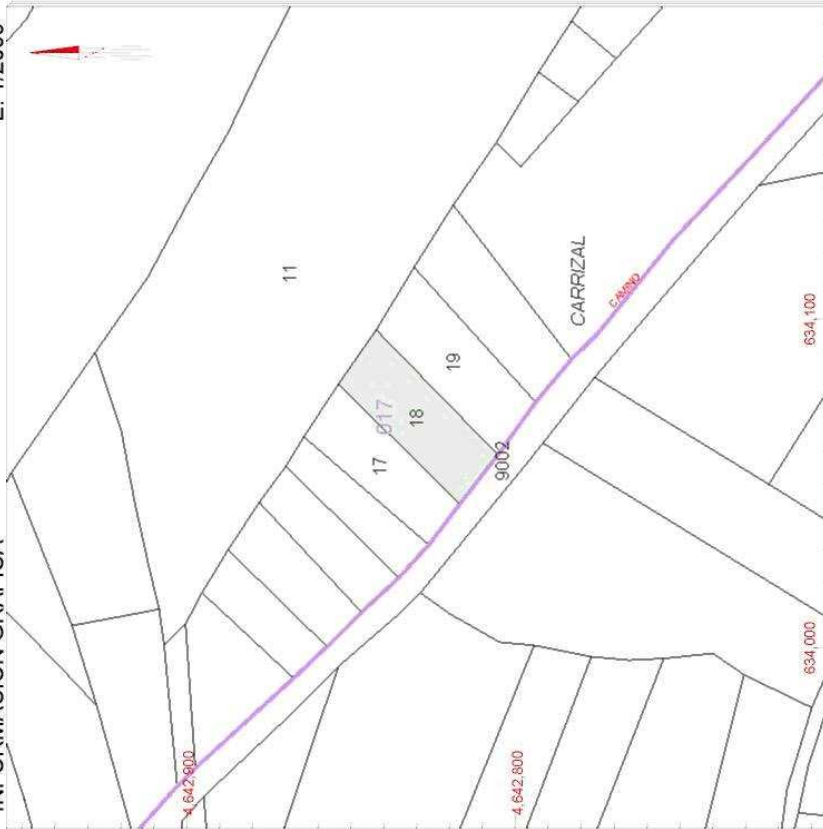
- Limite de Manzana
- Limite de Parcela
- Limite de Construcciones
- Mobiliario y aceras
- Limite zona verde
- Hidrografia

CONSULTA DESCRIPTIVA Y GRÁFICA DE DATOS CATASTRALES BIENES INMUEBLES DE NATURALEZA RÚSTICA

Municipio de NOVILLAS Provincia de ZARAGOZA

INFORMACIÓN GRÁFICA

E: 1/2000



Este documento no es una certificación catastral, pero sus datos pueden ser verificados a través del 'Acceso a datos catastrales no protegidos' de la SEC.

Viernes, 2 de Mayo de 2014

634,100 Coordenadas U.T.M. Huso 30 ETRS89

- Límite de Manzana
- Límite de Parcela
- Límite de Construcciones
- Mobiliario y aceras
- Límite zona verde
- Hidrografía



SECRETARÍA DE ESTADO DE HACIENDA

DIRECCIÓN GENERAL DEL CATASTRO

Sede Electrónica del Catastro

MINISTERIO DE HACIENDA Y ADMINISTRACIONES PÚBLICAS



REFERENCIA CATASTRAL DEL INMUEBLE
50192A0170001800000M

DATOS DEL INMUEBLE

LOCALIZACIÓN
Poligono 17 Parcela 18
CARRIZAL. NOVILLAS [ZARAGOZA]

USO LOCAL PRINCIPAL
Agrario [Labor o labradío regadío 03]

COEFICIENTE DE PARTICIPACIÓN
100,000000

AÑO CONSTRUCCIÓN
--

SUPERFICIE CONSTRUIDA (m²)
--

DATOS DE LA FINCA A LA QUE PERTENECE EL INMUEBLE

SITUACIÓN
Poligono 17 Parcela 18
CARRIZAL. NOVILLAS [ZARAGOZA]

SUPERFICIE CONSTRUIDA (m²)
--

SUPERFICIE SUELO (m²)
1.011

TIPO DE FINCA
--

CONSULTA DESCRIPTIVA Y GRÁFICA DE DATOS CATASTRALES BIENES INMUEBLES DE NATURALEZA RÚSTICA

Municipio de NOVILLAS Provincia de ZARAGOZA



GOBIERNO DE ESPAÑA

MINISTERIO DE HACIENDA Y ADMINISTRACIONES PÚBLICAS



SECRETARÍA DE ESTADO DE HACIENDA

DIRECCIÓN GENERAL DEL CATASTRO

Sede Electrónica del Catastro

REFERENCIA CATASTRAL DEL INMUEBLE
50192A0170005000000L

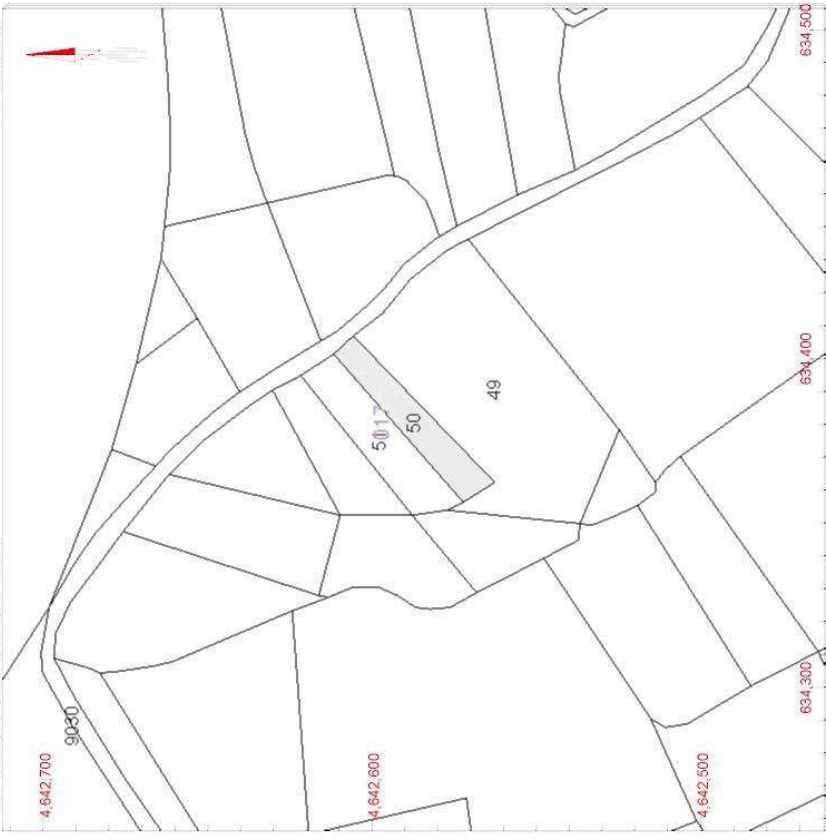
DATOS DEL INMUEBLE

LOCALIZACIÓN	
Poligono 17 Parcela 50	
PLANETA. NOVILLAS [ZARAGOZA]	
USO LOCAL PRINCIPAL	AÑO CONSTRUCCIÓN
Agrario [Labor o labradío regadío 03]	--
COEFICIENTE DE PARTICIPACIÓN	SUPERFICIE CONSTRUIDA [m²]
100,000000	--

DATOS DE LA FINCA A LA QUE PERTENECE EL INMUEBLE

SITUACIÓN	
Poligono 17 Parcela 50	
PLANETA. NOVILLAS [ZARAGOZA]	
SUPERFICIE CONSTRUIDA [m²]	SUPERFICIE SUELO [m²]
--	584
	TIPO DE FINCA
	--

INFORMACIÓN GRÁFICA E: 1/2000



Este documento no es una certificación catastral, pero sus datos pueden ser verificados a través del 'Acceso a datos catastrales no protegidos' de la SEC.

634,500 Coordenadas U.T.M. Huso 30 ETRS89

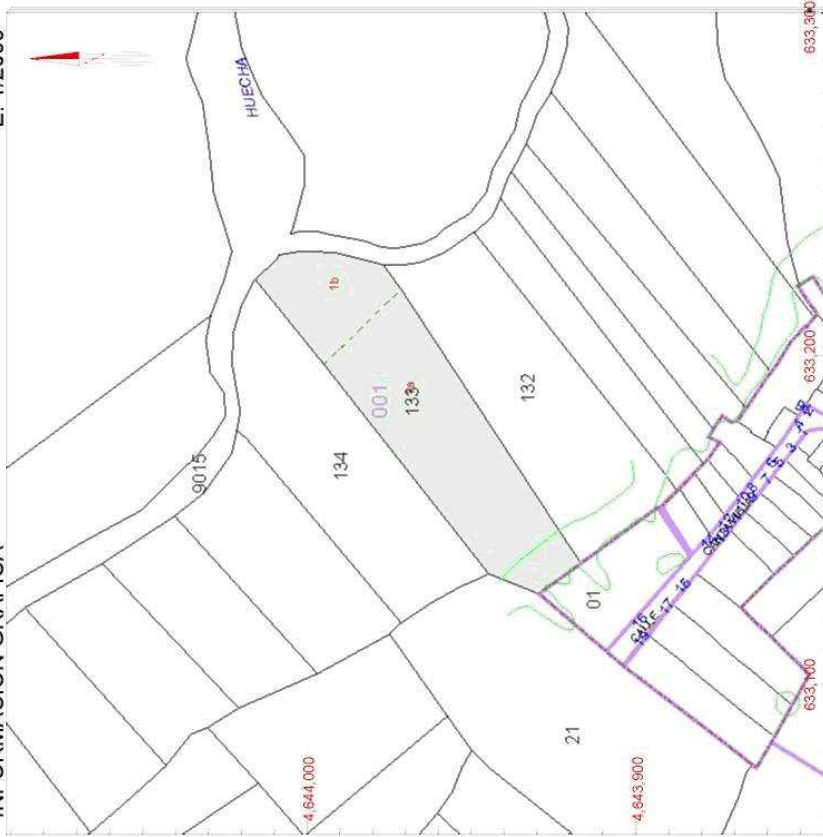
- Límite de Manzana
- Límite de Parcela
- Límite de Construcciones
- Mobiliario y aceras
- Límite zona verde
- Hidrografía

Viernes , 2 de Mayo de 2014

CONSULTA DESCRIPTIVA Y GRÁFICA DE DATOS CATASTRALES BIENES INMUEBLES DE NATURALEZA RÚSTICA

Municipio de **NOVILLAS** Provincia de **ZARAGOZA**

INFORMACIÓN GRÁFICA E: 1/2000



Este documento no es una certificación catastral, pero sus datos pueden ser verificados a través del 'Acceso a datos catastrales no protegidos' de la SEC.

Viernes, 2 de Mayo de 2014

- 633,300 Coordenadas U.T.M. Huso 30 ETRS89
- Límite de Manzana
- Límite de Parcela
- Límite de Construcciones
- Mobiliario y aceras
- Límite zona verde
- Hidrografía

SECRETARÍA DE ESTADO DE HACIENDA
DIRECCIÓN GENERAL DEL CATASTRO
Sede Electrónica del Catastro

MINISTERIO DE HACIENDA Y ADMINISTRACIONES PÚBLICAS

GOBIERNO DE ESPAÑA

REFERENCIA CATASTRAL DEL INMUEBLE
50192A0010013300000T

DATOS DEL INMUEBLE

LOCALIZACIÓN
Polígono 1 Parcela 133
FOYUELAS. NOVILLAS [ZARAGOZA]

USO LOCAL PRINCIPAL **Agrario** AÑO CONSTRUCCIÓN --

COEFICIENTE DE PARTICIPACIÓN **100,000000** SUPERFICIE CONSTRUIDA (m²) --

DATOS DE LA FINCA A LA QUE PERTENECE EL INMUEBLE

SITUACIÓN
Polígono 1 Parcela 133
FOYUELAS. NOVILLAS [ZARAGOZA]

SUPERFICIE CONSTRUIDA (m²) -- SUPERFICIE SUELO (m²) **2.978** TIPO DE FINCA --

SUBPARCELAS

Subparcela	CC	Cultivo	IP	Superficie (Ha)
1a	CR	Labor o labradío regadío	03	0,2496
1b	RI	Arboles de ribera	00	0,0482

LOTE 11: FINCA RÚSTICA EN TORRENTE DE CINCA (HUESCA)


Rústica: Campo de regadío, indivisible, en término de Torrente de Cinca, en la partida BOBAR, llamada también REGALL, de treinta y dos áreas de superficie. Linda: Norte, camino; Este, Miguel Aguas Navarro; Sur, Silverio Betrián Maciá; y Oeste, José Labrador y Francisco Cazador. Parcela 334 del Polígono 1.

Libre de cargas y gravámenes

Referencia Catastral: 22325A001003340000QX


Inscripción: Registro de la Propiedad de Fraga, Tomo 802, Libro 30 de Torrente de Cinca, Folio 104, Número 177 e Inscripción 3ª.

Tipo de salida: 4.920 euros.



GOBIERNO DE ESPAÑA

MINISTERIO DE HACIENDA Y ADMINISTRACIONES PÚBLICAS



SECRETARÍA DE ESTADO DE HACIENDA

DIRECCIÓN GENERAL DEL Catastro

Sede Electrónica del Catastro

REFERENCIA CATASTRAL DEL INMUEBLE

22325A001003340000QX

DATOS DEL INMUEBLE

LOCALIZACIÓN
Polígono 1 Parcela 334
BOVAR. TORRENTE DE CINCA [HUESCA]

USO LOCAL PRINCIPAL
Agrario [Frutales regadío 04]

AÑO CONSTRUCCIÓN
--

COEFICIENTE DE PARTICIPACIÓN
100,000000

SUPERFICIE CONSTRUIDA [m²]
--

DATOS DE LA FINCA A LA QUE PERTENECE EL INMUEBLE

SITUACIÓN
Polígono 1 Parcela 334
BOVAR. TORRENTE DE CINCA [HUESCA]

SUPERFICIE CONSTRUIDA [m²]
--

SUPERFICIE SUELO [m²]
3.338

TIPO DE FINCA
--


CONSULTA DESCRIPTIVA Y GRÁFICA DE DATOS CATASTRALES

BIENES INMUEBLES DE NATURALEZA RÚSTICA

Municipio de TORRENTE DE CINCA Provincia de HUESCA

INFORMACIÓN GRÁFICA

E: 1/2000



Este documento no es una certificación catastral, pero sus datos pueden ser verificados a través del 'Acceso a datos catastrales no protegidos' de la SEC.

278,100 Coordenadas U.T.M. Huso 31 ETRS89

- Límite de Manzana
- Límite de Parcela
- Límite de Construcciones
- Mobiliario y aceras
- Límite zona verde
- Hidrografía

Viernes, 2 de Mayo de 2014

LOTE 12: FINCA RÚSTICA EN MAZALEÓN (TERUEL)

Rústica indivisible, parcela 378 del polígono 15, en el paraje Mas de la Opera en el término municipal de Mazaleón. Tiene una superficie de tres mil seiscientos noventa y cinco metros cuadrados. Linda: Norte, Pascuala Tora Agut -parcela 379-; Sur, Juan Bautista Julián González -parcela 373-, Juan Celma Figols -parcela 376- y Benito Esteban Celma -parcela 377-; Este, Ayuntamiento de Mazaleón -parcela 536- y Oeste, Miguel Gimeno Aguilar -parcela 380-.

Libre de cargas y de gravámenes

Referencia Catastral: 44154A015003780000ZG.

Inscripción: Registro de la Propiedad de Alcañiz, al Tomo 775, Libro 32, Folio 221, nº de finca de Mazaleón, 4342.

Tipo de salida: 995 euros.

CONSULTA DESCRIPTIVA Y GRÁFICA DE DATOS CATASTRALES
BIENES INMUEBLES DE NATURALEZA RÚSTICA
Municipio de MAZALEON Provincia de TERUEL

INFORMACIÓN GRÁFICA

E: 1/2000

REFERENCIA CATASTRAL DEL INMUEBLE
44154A015003780000ZG

DATOS DEL INMUEBLE

LOCALIZACIÓN
Poligono 15 Parcela 378
MAS DE LA OPERA. MAZALEON [TERUEL]

USO LOCAL PRINCIPAL
Agrario [Olivos secano 02]

COEFICIENTE DE PARTICIPACIÓN
100,000000

AÑO CONSTRUCCIÓN
--

SUPERFICIE CONSTRUIDA [m²]
--

DATOS DE LA FINCA A LA QUE PERTENECE EL INMUEBLE

SITUACIÓN
Poligono 15 Parcela 378
MAS DE LA OPERA. MAZALEON [TERUEL]

SUPERFICIE CONSTRUIDA [m²]
--

SUPERFICIE SUELO [m²]
3.695

TIPO DE FINCA
--

Este documento no es una certificación catastral, pero sus datos pueden ser verificados a través del 'Acceso a datos catastrales no protegidos' de la SEC.

260,200 Coordenadas U.T.M. Huso 31 ETRS89
 Límite de Manzana
 Límite de Parcela
 Límite de Construcciones
 Mobiliario y aceras
 Límite zona verde
 Hidrografía

Viernes , 2 de Mayo de 2014

**LOTE 13: VIVIENDA EN RIBAFRECHA (LA RIOJA), CALLE LAS PARRAS, S/N
(TAMBIÉN CALLE NUEVA, 2), 1º D**



Urbana. Vivienda en la calle Las Parras, s/n (o calle Nueva señalada con el número 2), piso primero tipo D, en el municipio de Ribafrecha (La Rioja) con fachada a la calle peatonal o Sur y a la calle de Las Parras u Oeste, con todas sus dependencias. Ocupa una superficie útil de 81,88 metros cuadrados y la construida de 92,41 metros cuadrados. Linda: Norte, piso tipo E) de la misma planta y pasillo de distribución; Sur, dicha calle peatonal; Este, piso tipo C) de la misma planta; y al Oeste, calle Las Parras. Tiene como anejo un cuarto trastero situado bajo cubierta. Cuota de participación: 7,56 enteros por ciento en el inmueble.

Libre de cargas y gravámenes.

Referencia catastral: 0693110WM5809S0004IQ.

Inscrita en el Registro de la Propiedad de Logroño N° 2, al Tomo 1503, Libro 42, Folio 76, Alta 12, Finca n° 4654.

Certificado de Eficiencia Energética. Calificación energética obtenida: 46.41 E

Tipo de salida: 46.535 euros.

CONSULTA DESCRIPTIVA Y GRÁFICA DE DATOS CATASTRALES BIENES INMUEBLES DE NATURALEZA URBANA

Municipio de RIBAFRECHA Provincia de LA RIOJA

INFORMACIÓN GRÁFICA E: 1/500



Este documento no es una certificación catastral, pero sus datos pueden ser verificados a través del 'Acceso a datos catastrales no protegidos' de la SEC.

- 550,440 Coordenadas U.T.M. Huso 30 ETRS89
- Límite de Manzana
- Límite de Parcela
- Límite de Construcciones
- Mobiliario y aceras
- Límite zona verde
- Hidrografía

Viernes, 2 de Mayo de 2014

SECRETARÍA DE ESTADO
DE HACIENDA

DIRECCIÓN GENERAL
DEL CATASTRO

Sede Electrónica
del Catastro

REFERENCIA CATASTRAL DEL INMUEBLE
0693110WM5809S0004IQ

DATOS DEL INMUEBLE

LOCALIZACIÓN	CL NUEVA 2 Pi:01 Pt: D		
USO LOCAL PRINCIPAL	Residencial	AÑO CONSTRUCCIÓN	1981
COEFICIENTE DE PARTICIPACIÓN	100,000000	SUPERFICIE CONSTRUIDA (m ²)	102

DATOS DE LA FINCA A LA QUE PERTENECE EL INMUEBLE

SITUACIÓN	RIBAFRECHA [LA RIOJA]		
SUPERFICIE CONSTRUIDA (m ²)	1.617	SUPERFICIE SUELO (m ²)	537
TIPO DE FINCA	[division horizontal]		

ELEMENTOS DE CONSTRUCCIÓN

Uso	Escalera	Planta	Puerta	Superficie m ²
VIVIENDA	1	01	D	93
ALMACEN	1	03	04	9

LOTE 14: VIVIENDA EN ZARAGOZA, AVENIDA DE MADRID, 148, 1º IZQUIERDA



Urbana. Vivienda, sita en la Avenida de Madrid, número 148, planta 2, puerta 1, piso 1º tipo F, de una superficie útil de 56 metros, 16 decímetros cuadrados útiles. Linda: frente, pasillo y piso, puerta dos; derecha entrando, escalera y patio de luces; izquierda, Avenida de Madrid; y fondo, parcela nueve del plano de la manzana. Participación en el inmueble: tres enteros, cuarenta y dos centésimas por ciento. Tiene una terraza sobre el patio de la escalera.

Libre de cargas y gravámenes.

Tiene a su favor una servidumbre de luces y vistas de fecha 4 de diciembre de 1962.

Referencia catastral: 3934502XM7133D0007XW.

Inscrita en el Registro de la Propiedad de Zaragoza Número Once, al Tomo 2952, Libro 1024, Folio 221, inscripción 5ª, Finca 28195.

Certificado de Eficiencia Energética. Calificación energética obtenida: 73.35 G

Tipo de salida: 64.906 euros.

CONSULTA DESCRIPTIVA Y GRÁFICA DE DATOS CATASTRALES BIENES INMUEBLES DE NATURALEZA URBANA

Municipio de ZARAGOZA Provincia de ZARAGOZA

INFORMACIÓN GRÁFICA

E: 1/500



Este documento no es una certificación catastral, pero sus datos pueden ser verificados a través del 'Acceso a datos catastrales no protegidos' de la SEC.

- 673.900 Coordenadas U.T.M. Huso 30 ETRS89
- Limite de Manzana
- Limite de Parcela
- Limite de Construcciones
- Mobiliario y aceras
- Limite zona verde
- Hidrografía

Viernes, 2 de Mayo de 2014

SECRETARÍA DE ESTADO
DE HACIENDA

DIRECCIÓN GENERAL
DEL CATASTRO

Sede Electrónica
del Catastro

MINISTERIO
DE HACIENDA
Y ADMINISTRACIONES PÚBLICAS

GOBIERNO
DE ESPAÑA

REFERENCIA CATASTRAL DEL INMUEBLE
3934502XM7133D0007XW

DATOS DEL INMUEBLE

LOCALIZACIÓN	AV MADRID 148 Pt: 1		
	50017 ZARAGOZA [ZARAGOZA]		
USO LOCAL PRINCIPAL	Residencial	AÑO CONSTRUCCIÓN	1962
COEFICIENTE DE PARTICIPACIÓN	3,420000	SUPERFICIE CONSTRUIDA [m ²]	68

DATOS DE LA FINCA A LA QUE PERTENECE EL INMUEBLE

SITUACIÓN	AV MADRID 148		
	ZARAGOZA [ZARAGOZA]		
SUPERFICIE CONSTRUIDA [m ²]	2.059	SUPERFICIE SUELO [m ²]	426
		TIPO DE FINCA	[division horizontal]

ELEMENTOS DE CONSTRUCCIÓN

Uso	Escalera	Planta	Puerta	Superficie m ²
VIVIENDA	1	01	1	63
ELEMENTOS COMUNES				5

**LOTE 15: VIVIENDA EN ZARAGOZA, CALLE JUANA DE IBARBOUROU, 12,
ESCALERA 3, PLANTA 2ª PISO LETRA E**



Urbana. Número setenta y ocho. Piso segundo E, en la segunda planta alzada, con acceso por la escalera tres. Ocupa una superficie útil de unos cincuenta y cinco metros noventa y seis decímetros cuadrados. Linda: frente, rellano de la escalera tres, piso C de la misma planta y de la escalera dos y patios interiores de luces tres y cuatro; derecha entrando, hueco del ascensor tres y piso A de la misma planta de la escalera tres; izquierda, pisos A y B de la misma planta y de la escalera uno, patio interior de luces tres y piso C de la misma planta y de la escalera dos; y fondo, pisos A y B de la misma planta y de la escalera uno y patio posterior de luces. Lleva como ANEJO el CUARTO TRASTERO E-TRES-DOS, en la entreplanta, que tiene una superficie útil de unos seis metros diez decímetros cuadrados, y linda: frente, pasillo; derecha entrando, cuarto trastero E-tres-tres; izquierda, cuarto trastero E-tres-uno; y fondo, local-nave J. Le corresponde una participación de cero enteros noventa y dos centésimas por ciento en el solar y demás cosas comunes.

Es parte de una casa en esta ciudad, calle JUANA DE IBARBOUROU, número DOCE, angular a la calle Monasterio de San Martín de Cillas, haciendo chaflán entre ambas calles,”

Libre de cargas y gravámenes.

Referencia catastral: 7324605XM7172C0078UL.

Inscrita en el Registro de la Propiedad Nº 6 de Zaragoza al Tomo 4592, Libro 474, Folio 117, Sección 8, Finca número 23509.

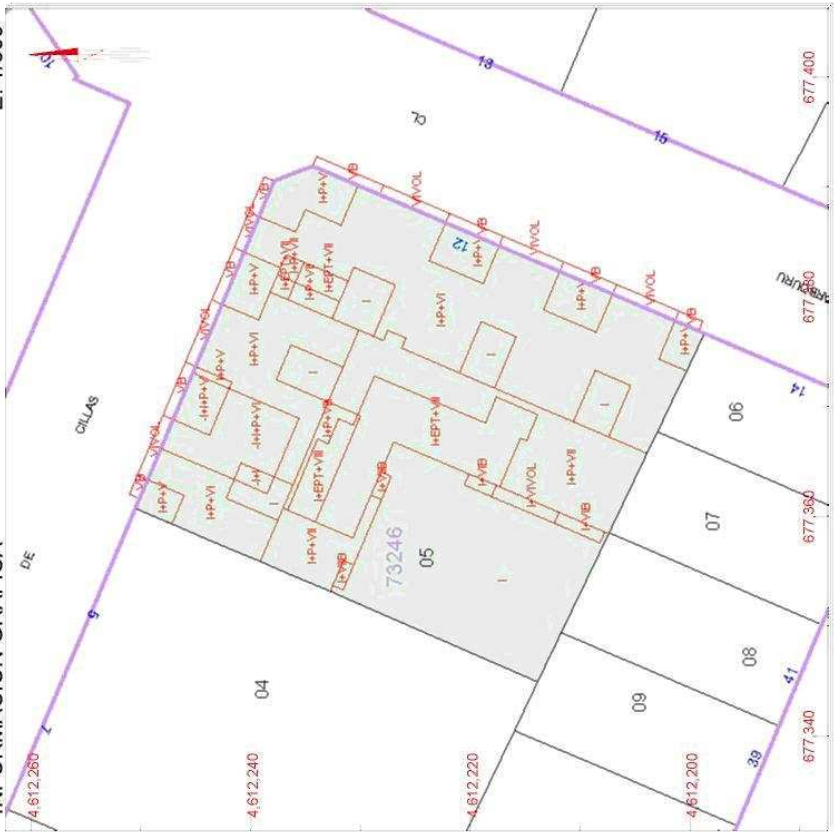
Certificado de Eficiencia Energética. Calificación energética obtenida: 45.71 E

Tipo de salida: 71.656 euros.

CONSULTA DESCRIPTIVA Y GRÁFICA DE DATOS CATASTRALES BIENES INMUEBLES DE NATURALEZA URBANA

Municipio de ZARAGOZA Provincia de ZARAGOZA

INFORMACIÓN GRÁFICA E: 1/600



Este documento no es una certificación catastral, pero sus datos pueden ser verificados a través del 'Acceso a datos catastrales no protegidos' de la SEC.

Viernes, 2 de Mayo de 2014

SECRETARÍA DE ESTADO DE HACIENDA
DIRECCIÓN GENERAL DEL CATASTRO
Sede Electrónica del Catastro

GOBIERNO DE ESPAÑA
MINISTERIO DE HACIENDA Y ADMINISTRACIONES PÚBLICAS

REFERENCIA CATASTRAL DEL INMUEBLE
7324605XM7172C0078UL

DATOS DEL INMUEBLE

LOCALIZACIÓN
CL IBARBOUROU, JUANA DE 12 Es:3 Pl:02 Pt: E
50013 ZARAGOZA [ZARAGOZA]

USO LOCAL PRINCIPAL
Residencial

COEFICIENTE DE PARTICIPACIÓN
0,920000

AÑO CONSTRUCCIÓN
1970

SUPERFICIE CONSTRUIDA [m²]
72

DATOS DE LA FINCA A LA QUE PERTENECE EL INMUEBLE

SITUACIÓN
CL IBARBOUROU, JUANA DE 12
ZARAGOZA [ZARAGOZA]

SUPERFICIE CONSTRUIDA [m²]
8.385

SUPERFICIE SUELO [m²]
1.430

TIPO DE FINCA
[division horizontal]

ELEMENTOS DE CONSTRUCCIÓN

Uso	Escalera	Planta	Puerta	Superficie m²
VIVIENDA	3	02	E	61
ELEMENTOS COMUNES				11

- 677.400 Coordenadas U.T.M. Huso 30 ETRS89
- Limites de Manzana
- Limites de Parcela
- Limites de Construcciones
- Mobiliario y aceras
- Limite zona verde
- Hidrografia

**LOTE 16: VIVIENDA EN ZARAGOZA, CALLE MIGUEL SERVET, 16, ESCALERA 1,
PLANTA 2ª, PISO 1º B**



Urbana. Número seis. Piso primero B, de la escalera uno, en la segunda planta superior, de sesenta y nueve metros cuarenta decímetros cuadrados de superficie útil, con una cuota de participación en el valor total del inmueble de dos enteros cuarenta centésimas por ciento. Linda: derecha entrando, con la calle de Miguel Servet; por la izquierda, con patio interior de luces y piso D de la escalera número dos; por el fondo, con la casa número catorce de la calle Miguel Servet; y por el frente, con piso A, caja del ascensor, rellano y caja de la escalera y patio interior de luces. Dirección: calle Miguel Servet, número 16.

Libre de cargas y gravámenes.

Referencia catastral: 7030804XM7173A0013ZJ.

Inscrita en el Registro de la Propiedad Nº 7 de Zaragoza al Tomo 4576, Libro 454, Folio 62, Finca número 9/22802.

Certificado de Eficiencia Energética. Calificación energética obtenida: 42.66 E

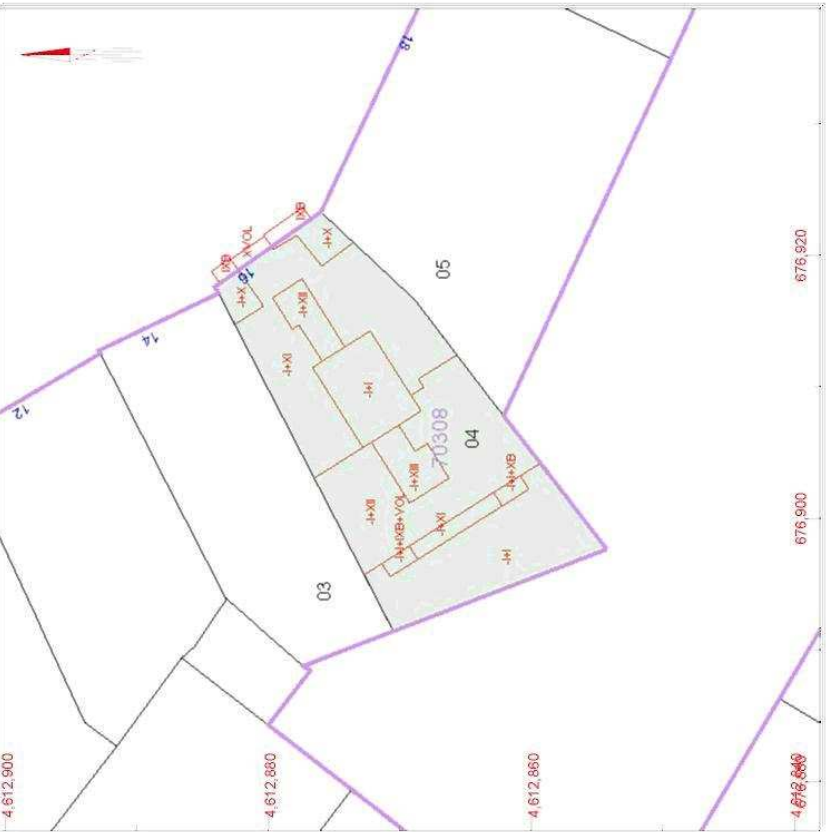
Tipo de salida: 92.480 euros.

CONSULTA DESCRIPTIVA Y GRÁFICA DE DATOS CATASTRALES BIENES INMUEBLES DE NATURALEZA URBANA

Municipio de ZARAGOZA Provincia de ZARAGOZA

E: 1/500

INFORMACIÓN GRÁFICA



Este documento no es una certificación catastral, pero sus datos pueden ser verificados a través del 'Acceso a datos catastrales no protegidos' de la SEC.

- 676.920 Coordenadas U.T.M. Huso 30 ETRS89
- Límite de Manzana
- Límite de Parcela
- Límite de Construcciones
- Mobiliario y aceras
- Límite zona verde
- Hidrografía

Viernes, 2 de Mayo de 2014



REFERENCIA CATASTRAL DEL INMUEBLE
7030804XM7173A0013ZJ

DATOS DEL INMUEBLE

LOCALIZACIÓN
CL SERVET, MIGUEL 16 Es:1 Pl:02 Pt:B
50008 ZARAGOZA [ZARAGOZA]

USO LOCAL PRINCIPAL
Residencial

COEFICIENTE DE PARTICIPACIÓN
2,400000

AÑO CONSTRUCCIÓN
1971

SUPERFICIE CONSTRUIDA [m²]
83

DATOS DE LA FINCA A LA QUE PERTENECE EL INMUEBLE

SITUACIÓN
CL SERVET, MIGUEL 16
ZARAGOZA [ZARAGOZA]

SUPERFICIE CONSTRUIDA [m²]
4.072

SUPERFICIE SUELO [m²]
436

TIPO DE FINCA
[division horizontal]

ELEMENTOS DE CONSTRUCCIÓN

Uso	Escalera	Planta	Puerta	Superficie m²
VIVIENDA	1	02	B	74
ELEMENTOS COMUNES				9

LOTE 17: FINCA URBANA EN FRAGA (HUESCA) CALLE SAN PEDRO, 18



URBANA, Solar sito en Fraga (Huesca), en calle San Pedro, número dieciocho, tiene una superficie de suelo de 115 metros cuadrados .Linda: Frente, calle de situación; derecha entrando, Isidro Montull Labrador y SAAT nº 5568 “La Rivera”; izquierda, Amadeo Pueyo Revilla y SAAT nº 5568 “La Rivera”; y fondo, SAAT nº 5568 “La Rivera”.

Libre de cargas y de gravámenes.

Referencia catastral: 8802509BG7080D0001FI.

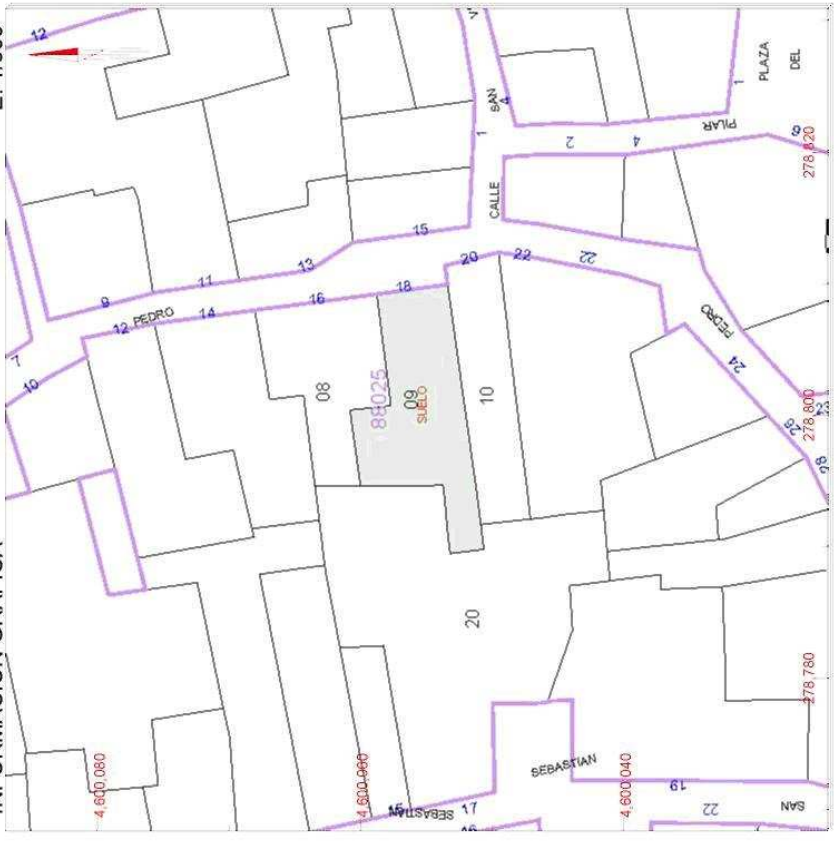
Inscrita en el Registro de la Propiedad de Fraga, al Tomo 824, Libro 311, Folio 86, Finca nº 18596.

Tipo de salida: 7.260 euros.

CONSULTA DESCRIPTIVA Y GRÁFICA DE DATOS CATASTRALES BIENES INMUEBLES DE NATURALEZA URBANA

Municipio de FRAGA Provincia de HUESCA
INFORMACIÓN GRÁFICA

E: 1/500



Este documento no es una certificación catastral, pero sus datos pueden ser verificados a través del 'Acceso a datos catastrales no protegidos' de la SEC.



GOBIERNO DE ESPAÑA
MINISTERIO DE HACIENDA Y ADMINISTRACIONES PÚBLICAS



REFERENCIA CATASTRAL DEL INMUEBLE
8802509BG7080D0001FI

DATOS DEL INMUEBLE

LOCALIZACIÓN
CL S PEDRO 18 Suelo

22520 FRAGA [HUESCA]

USO LOCAL PRINCIPAL
Suelo sin edif.

AÑO CONSTRUCCIÓN

COEFICIENTE DE PARTICIPACIÓN
100,000000

SUPERFICIE CONSTRUIDA [m²]
--

DATOS DE LA FINCA A LA QUE PERTENECE EL INMUEBLE

SITUACIÓN
CL S PEDRO 18
FRAGA [HUESCA]

SUPERFICIE CONSTRUIDA [m²]
0

SUPERFICIE SUELO [m²]
115


TIPO DE FINCA
Suelo sin edificar

278.620 Coordenadas U.T.M. Huso 31 ETRS89

Viernes, 2 de Mayo de 2014

- Límite de Manzana
- Límite de Parcela
- Límite de Construcciones
- Mobiliario y aceras
- Límite zona verde
- Hidrografía

LOTE 18: FINCA URBANA EN PLATAFORMA LOGÍSTICA DE ZARAGOZA



Área ALIA -2.3: Espacio destinado a Área Logística Industrial, sito en el término municipal de Zaragoza, en el ámbito conocido como Plataforma Logística, constituye el área identificada ALIA-2.3 del Proyecto de Plataforma Logística. Tiene una extensión superficial de diecisiete mil sesenta y dos metros cuadrados de suelo, de forma sensiblemente rectangular; y linda: al Noreste, con ALIA-2.2; Sureste, con ALI-17.1; Noroeste, con viario público; Suroeste, con viario público. Uso. Área Logística Intermodal Aeroportuaria. Aprovechamiento urbanístico: superficie máxima edificable: veinte mil cuatrocientos setenta y cuatro metros cuadrados

Libre de cargas y de gravámenes

Referencia catastral: 6836105XM6163F0001GF

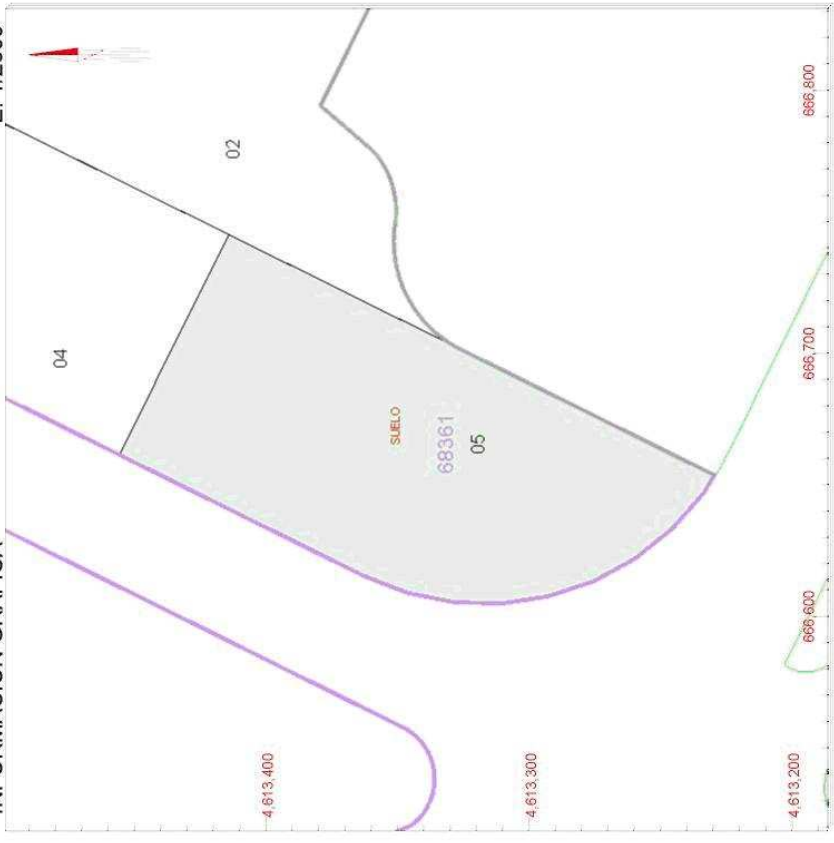
Inscrita en el Registro de la Propiedad de Zaragoza nº 10, al tomo 3077, libro 1543, Folio 148, Finca 3/85680

Tipo de salida: 1.364.960 euros.

CONSULTA DESCRIPTIVA Y GRÁFICA DE DATOS CATASTRALES BIENES INMUEBLES DE NATURALEZA URBANA

Municipio de ZARAGOZA Provincia de ZARAGOZA

INFORMACIÓN GRÁFICA E: 1/2500



Este documento no es una certificación catastral, pero sus datos pueden ser verificados a través del 'Acceso a datos catastrales no protegidos' de la SEC.



GOBIERNO DE ESPAÑA
MINISTERIO DE HACIENDA Y ADMINISTRACIONES PÚBLICAS

SECRETARÍA DE ESTADO DE HACIENDA
DIRECCIÓN GENERAL DEL CATASTRO
Sede Electrónica del Catastro

REFERENCIA CATASTRAL DEL INMUEBLE
6836105XM6163F0001GF

DATOS DEL INMUEBLE

LOCALIZACIÓN	CL BARI Suelo ALI 2.3		
USO LOCAL PRINCIPAL	Suelo sin edif.		
COEFICIENTE DE PARTICIPACIÓN	100,000000	AÑO CONSTRUCCIÓN	--
		SUPERFICIE CONSTRUIDA (m ²)	--

DATOS DE LA FINCA A LA QUE PERTENECE EL INMUEBLE

SITUACIÓN	CL BARI ALIA 2.3		
	ZARAGOZA [ZARAGOZA]		
SUPERFICIE CONSTRUIDA (m ²)	--	SUPERFICIE SUELO (m ²)	17.062
		TIPO DE FINCA	Suelo sin edificar

666.800 Coordenadas U.T.M. Huso 30 ETRS89

- Limite de Manzana
- Limite de Parcela
- Limite de Construcciones
- Mobiliario y aceras
- Limite zona verde
- Hidrografia

Viernes, 2 de Mayo de 2014

LOTE 19: FINCA URBANA EN SÁDABA (ZARAGOZA)

Urbana sita en Sádaba, Avenida Zaragoza, nº 13, de 1.052 m2 de superficie total de parcela, en la que existe una edificación total de 360 m2, distribuidos en un edificio de dos plantas alineado a fachada de Avda. de Zaragoza y de una planta en fachada de C/ Juan XXIII, y una superficie total estimada de 252 m2, y un edificio auxiliar de 108 m2. El programa del edificio principal es el siguiente: planta baja con un distribuidor con doble acceso, desde la C/ Juan XXIII y desde el solar; un almacén/archivo, un aula para 22 alumnos, un oficina de cocina y unos aseos para uso público; y planta primera con local de administración, despacho de administración y aula de informática. El edificio auxiliar, alineado a la medianera del fondo del solar, está compuesto por dos pequeñas naves contiguas de una planta, con una superficie conjunta de 108 m2 y acceso independiente para vehículos desde el interior de la parcela. Linda: derecha, con el número quince de la Avenida de Zaragoza; izquierda, con calle Juan XXIII, y fondo, con el número doce del Paseo Urruti Castejón.

Libre de cargas y de gravámenes

Referencia catastral: 2725017XM4822N0001IK

Inscrita en el Registro de la Propiedad de Ejea de los Caballeros, al Tomo 2060, Libro 130, Folio 23, Finca 12.215

Certificado de Eficiencia Energética, en tramitación.

Tipo de salida: 217.733 euros.

CONSULTA DESCRIPTIVA Y GRÁFICA DE DATOS CATASTRALES BIENES INMUEBLES DE NATURALEZA URBANA

Municipio de SADABA Provincia de ZARAGOZA

INFORMACIÓN GRÁFICA E: 1/600



Este documento no es una certificación catastral, pero sus datos pueden ser verificados a través del 'Acceso a datos catastrales no protegidos' de la SEC.

Viernes, 2 de Mayo de 2014



REFERENCIA CATASTRAL DEL INMUEBLE
2725017XM4822N0001K

DATOS DEL INMUEBLE

LOCALIZACIÓN
AV ZARAGOZA 13

50670 SADABA [ZARAGOZA]

USO LOCAL PRINCIPAL
Residencial

COEFICIENTE DE PARTICIPACIÓN
100,000000

AÑO CONSTRUCCIÓN
1920

SUPERFICIE CONSTRUIDA [m²]
360

DATOS DE LA FINCA A LA QUE PERTENECE EL INMUEBLE

SITUACIÓN
AV ZARAGOZA 13

SADABA [ZARAGOZA]

SUPERFICIE CONSTRUIDA [m²]
360

SUPERFICIE SUELO [m²]
1.052

TIPO DE FINCA
Parcela construida sin división horizontal

ELEMENTOS DE CONSTRUCCIÓN

Uso	Escalera	Planta	Puerta	Superficie m²
ALMACEN	1	00	01	274
ALMACEN	1	01	01	86

- 642,640 Coordenadas U.T.M. Huso 30 ETRS89
- Limites de Manzana
- Limites de Parcela
- Limites de Construcciones
- Mobiliario y aceras
- Limites zona verde
- Hidrografía

**LOTE 20: FINCAS SITAS EN CARRETERA NII, K.M. 343,250, ALFAJARÍN
(ZARAGOZA), DONDE SE UBICABAN LAS INSTALACIONES DEL ANTIGUO
“CASINO DE ZARAGOZA”**



Bienes inmuebles sitos en Carretera NII, Km. 343,250, Alfajarín (Zaragoza) donde se ubican las instalaciones del antiguo “Casino de Zaragoza”, y que, a continuación se describen:

1) Finca rústica en término municipal de Alfajarín, en el llamado Monte de Alfajarín, de nueve hectáreas, ochenta y tres áreas, una centiárea y treinta y cinco decímetros cuadrados, que consta de: a) Edificio de forma rectangular de una superficie de ciento treinta y ocho metros veinticuatro decímetros cuadrados. b) Sobre una explanación rectangular que en total ocupa unos tres mil trescientos metros cuadrados y adosado al muro de contención de tierras se desarrolla el Edificio Social, que consta de tres plantas. c) Cuatro canchas para tiro pichón.

Dicha finca se encuentra gravada con las servidumbres de pastos y de paso de ganado que se describen en la inscripción registral

Referencia catastral 4382401XM9048S0001XK (parcialmente).

Inscrita en el Registro de la Propiedad número 13 de Zaragoza, al Tomo 4239, Libro 88, Folio 168, Finca 4512.

2) Edificio turístico y hotelero, de cuatro plantas, situado en término municipal de Alfajarín, en el llamado Monte de Alfajarín, cuyo solar ocupa un rectángulo de setenta y cinco metros y cincuenta centímetros de longitud, por veintidós metros y cincuenta centímetros de anchura, o sea, una superficie de mil seiscientos noventa y ocho metros y setenta y cinco decímetros cuadrados.

Dicha finca se encuentra gravada con la servidumbre de pastos y de paso de ganado que se describen en la inscripción registral.

Referencia catastral 4382401XM9048S0001XK (parcialmente).

Inscrito en el Registro de la Propiedad número 13 de Zaragoza, al Tomo 4239, Libro 88, Folio 171, finca 4988.

3) Finca rústica en término municipal de Alfajarín, en el llamado Monte de Alfajarín, de doscientas ochenta y nueve hectáreas, ochenta y cinco áreas y sesenta centiáreas. Dentro de su perímetro existe lo siguiente: a) Edificio destinado a Palomar; b) Depósitos de agua; c) Instalaciones para el abastecimiento de agua; d) Instalaciones de electricidad y telefonía; e) Caminos y aparcamientos.

En esta finca no está incluida la vía pecuaria "Cordel de Villafranca a la Puebla", que la atraviesa.

Dicha finca se encuentra gravada con las servidumbres de pastos, de paso de ganado y de paso y de uso que se describen en la inscripción registral.

Referencia catastral parcela 4382401XM9048S0001XK, parcela 50017A008000030000MO, parcela 50017A008000040000MK y parcela 4275901XM9047N0001UH

Inscrita en el Registro de la Propiedad número 13 de Zaragoza, al Tomo 3938, Libro 78 de Alfajarín, Folio 70, Finca 4351.

Las tres fincas registrales descritas anteriormente se subastan como lote único y en el estado y condiciones en que se encuentran. No se aceptará ninguna reclamación sobre el estado de conservación de los mismos, aunque no se haya hecho constar en su descripción.

Serán de cuenta del adjudicatario los gastos que se requieran para la puesta en uso de los edificios ubicados en estas fincas, en particular los necesarios para el abastecimiento de agua, vertidos, electricidad, gas, telefonía, etc... en los referidos inmuebles.

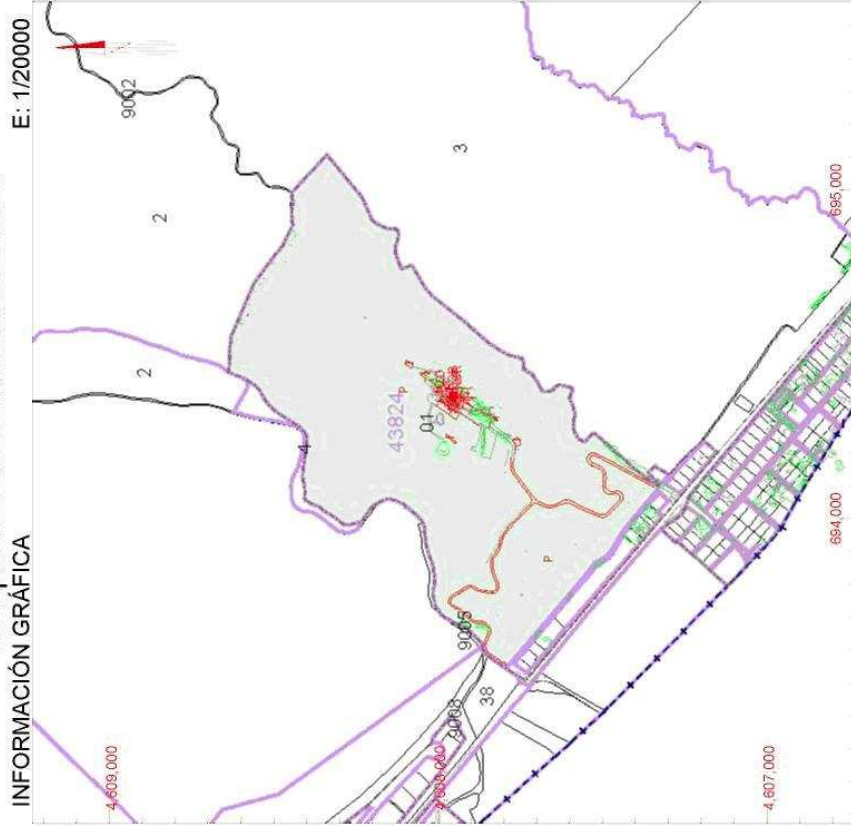
Se considera que forman parte de los inmuebles que integran este lote todos los bienes que se encuentran instalados o incorporados a ellos y que no pueden ser retirados sin menoscabo de la finca.

En el uso de la finca registral 4.351 se acatarán los condicionantes derivados de su emplazamiento. Se encuentra dentro del Lugar de Interés Comunitario nº ES2430083, Montes de Alfajarín y Saso de Osera, aprobado por la Comisión Europea mediante Decisión de 19 de julio de 2006 (D.O.L nº 259, de 21 de septiembre) y de la Zona de Especial Protección para las aves nº ES2430083, Montes de Alfajarín y Saso de Osera. También esta dentro del ámbito del Plan de Ordenación de los Recursos Naturales de las Zonas Esteparias de Monegros Sur (Sector Occidental), cuya tramitación se inició por Decreto 147/2000, de 26 de julio, del Gobierno de Aragón, modificado por Decreto 40/2001, de 13 de febrero y aprobado inicialmente mediante Orden del Departamento de Medio Ambiente de 25 de octubre de 2006 (BOA nº 130, de 10 de noviembre de 2006).

Tipo de salida: 1.370.234 euros.

CONSULTA DESCRIPTIVA Y GRÁFICA DE DATOS CATASTRALES BIENES INMUEBLES DE NATURALEZA URBANA
Municipio de ALFAJARIN Provincia de ZARAGOZA

INFORMACIÓN GRÁFICA



Este documento no es una certificación catastral, pero sus datos pueden ser verificados a través del 'Acceso a datos catastrales no protegidos' de la SEC.

Viernes, 16 de Mayo de 2014

- 695,000 Coordenadas U.T.M. Hliso 30 ETRS89
- 695,000 Límite de Manzana
- 695,000 Límite de Parcela
- 695,000 Límite de Construcciones
- 695,000 Mobiliario y aceras
- 695,000 Límite zona verde
- 695,000 Hidrografía

SECRETARÍA DE ESTADO DE HACIENDA
DIRECCIÓN GENERAL DEL CATASTRO
Sede Electrónica del Catastro

MINISTERIO DE HACIENDA Y ADMINISTRACIONES PÚBLICAS

GOBIERNO DE ESPAÑA

REFERENCIA CATASTRAL DEL INMUEBLE
4382401XM9048S0001XK

DATOS DEL INMUEBLE

LOCALIZACIÓN
CR BARCELONA 343
50172 ALFAJARIN [ZARAGOZA]

USO LOCAL PRINCIPAL
Ocio,Hostelería

COEFICIENTE DE PARTICIPACIÓN
100,000000

AÑO CONSTRUCCIÓN
1980

SUPERFICIE CONSTRUIDA (m²)
29.567

DATOS DE LA FINCA A LA QUE PERTENECE EL INMUEBLE

SITUACIÓN
CR BARCELONA 343
ALFAJARIN [ZARAGOZA]

SUPERFICIE CONSTRUIDA (m²)
29.567

SUPERFICIE SUELO (m²)
891.253

TIPO DE FINCA
Parcela construida sin división horizontal

ELEMENTOS DE CONSTRUCCIÓN

Uso	Escalera	Planta	Puerta	Superficie m²
HOTELERO	1	-3	01	1.711
HOTELERO	1	-2	01	1.711
RECREATIVO	1	-2	02	1.039
HOTELERO	1	-1	01	149
RECREATIVO	1	-1	02	1.562
RECREATIVO	1	-1	03	1.474
HOTELERO	1	00	01	165
ALMACEN	1	00	02	51
RECREATIVO	1	00	03	633
RECREATIVO	1	00	04	1.020
ALMACEN	1	00	05	19
ALMACEN	1	00	06	168
ALMACEN	1	00	07	375
ALMACEN	1	00	08	769
ALMACEN	1	00	09	193
DEPORTIVO	1	00	10	171

Continúa en ANEXO I



GOBIERNO DE ESPAÑA

MINISTERIO DE HACIENDA Y ADMINISTRACIONES PÚBLICAS

SECRETARÍA DE ESTADO DE HACIENDA

DIRECCIÓN GENERAL DEL CATASTRO



seal Electrónica del Catastro

ANEXO I

RELACIÓN DE ELEMENTOS DE CONSTRUCCIÓN

REFERENCIA CATASTRAL DEL INMUEBLE

4382401XM9048S0001XK

HOJA 1/1

Uso	Escalera	Planta	Puerta	Superficie. m ²
DEPORTIVO	1	00	11	256
RECREATIVO	1	00	12	12.996
RECREATIVO	1	00	13	5.105

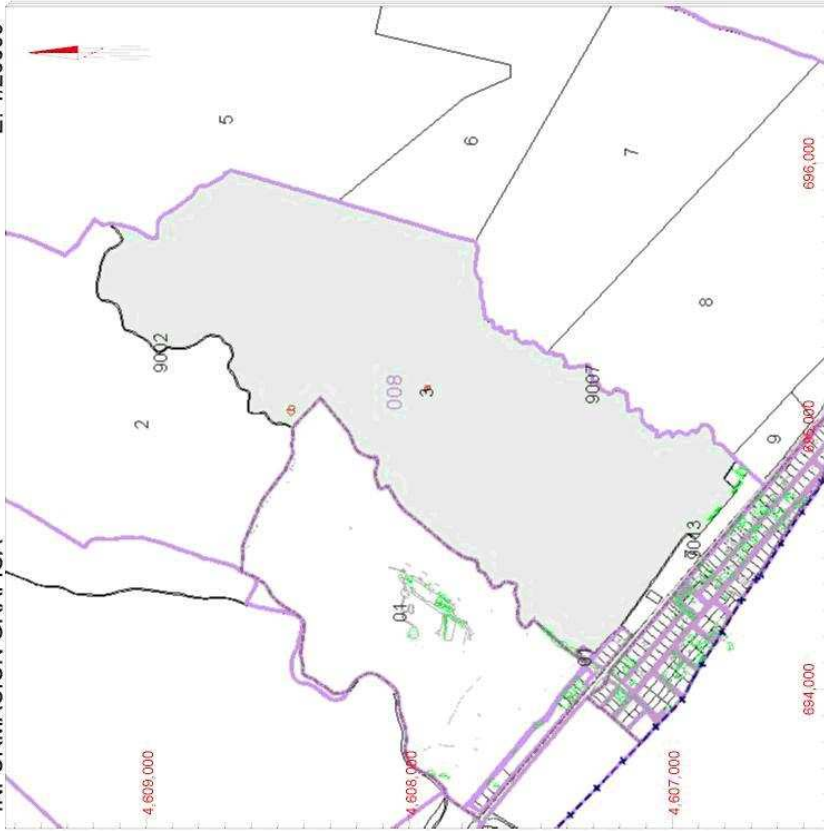
Viernes , 16 de Mayo de 2014

CONSULTA DESCRIPTIVA Y GRÁFICA DE DATOS CATASTRALES BIENES INMUEBLES DE NATURALEZA RÚSTICA

Municipio de ALFAJARIN Provincia de ZARAGOZA

INFORMACIÓN GRÁFICA

E.: 1/25000



Este documento no es una certificación catastral, pero sus datos pueden ser verificados a través del 'Acceso a datos catastrales no protegidos' de la SEC.

Viernes, 16 de Mayo de 2014

- 686.000 Coordenadas U.T.M. Huso 30 ETRS89
- 684.000 Límite de Manzana
- Límite de Parcela
- Límite de Construcciones
- Mobiliario y aceras
- Límite zona verde
- Hidrografía

SECRETARÍA DE ESTADO DE HACIENDA
DIRECCIÓN GENERAL DEL CATASTRO
Sede Electrónica del Catastro

MINISTERIO DE HACIENDA Y ADMINISTRACIONES PÚBLICAS

GOBIERNO DE ESPAÑA

REFERENCIA CATASTRAL DEL INMUEBLE
50017A008000030000MO

DATOS DEL INMUEBLE

LOCALIZACIÓN
Polígono 8 Parcela 3
PENA REDONDA. ALFAJARIN [ZARAGOZA]

USO LOCAL PRINCIPAL
Agrario

COEFICIENTE DE PARTICIPACIÓN
100,000000

AÑO CONSTRUCCIÓN
--

SUPERFICIE CONSTRUIDA (m²)
--

DATOS DE LA FINCA A LA QUE PERTENECE EL INMUEBLE

SITUACIÓN
Polígono 8 Parcela 3
PENA REDONDA. ALFAJARIN [ZARAGOZA]

SUPERFICIE CONSTRUIDA (m²)
--

SUPERFICIE SUELO (m²)
1.896.396

TIPO DE FINCA
--

SUBPARCELAS

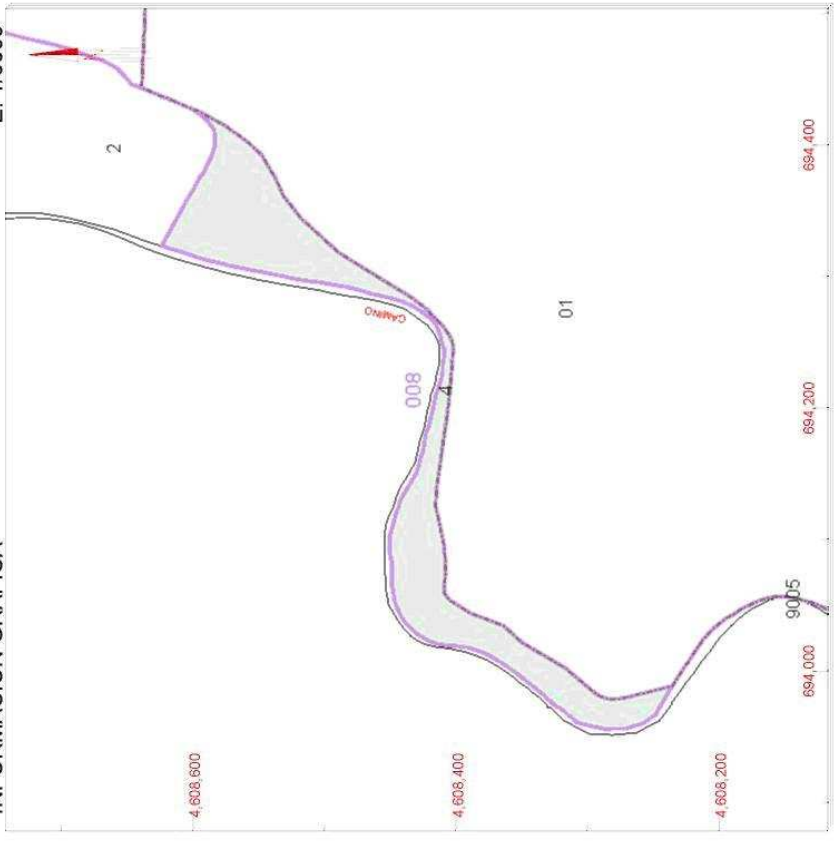
Subparcela	CC	Cultivo	IP	Superficie (Ha)
a	E-	Pastos	03	189,5851
b	I-	Improductivo	00	0,0545

CONSULTA DESCRIPTIVA Y GRÁFICA DE DATOS CATASTRALES BIENES INMUEBLES DE NATURALEZA RÚSTICA

Municipio de ALFAJARIN Provincia de ZARAGOZA

INFORMACIÓN GRÁFICA

E: 1/5000



Este documento no es una certificación catastral, pero sus datos pueden ser verificados a través del 'Acceso a datos catastrales no protegidos' de la SEC.

- 694,400 Coordenadas U.T.M. Huso 30 ETRS89
- 694,400 Límite de Manzana
- 694,400 Límite de Parcela
- 694,400 Límite de Construcciones
- 694,400 Mobiliario y aceras
- 694,400 Límite zona verde
- 694,400 Hidrografía

Viernes, 16 de Mayo de 2014



SECRETARÍA DE ESTADO DE HACIENDA
DIRECCIÓN GENERAL DEL CATASTRO
Sede Electrónica del Catastro



REFERENCIA CATASTRAL DEL INMUEBLE
50017A008000040000MK

DATOS DEL INMUEBLE

LOCALIZACIÓN	Polígono 8 Parcela 4		
	PENA REDONDA. ALFAJARIN [ZARAGOZA]		
USO LOCAL PRINCIPAL	Agrario [Pastos 03]	AÑO CONSTRUCCIÓN	--
COEFICIENTE DE PARTICIPACIÓN	100,000000	SUPERFICIE CONSTRUIDA [m ²]	--

DATOS DE LA FINCA A LA QUE PERTENECE EL INMUEBLE

SITUACIÓN	Polígono 8 Parcela 4		
	PENA REDONDA. ALFAJARIN [ZARAGOZA]		
SUPERFICIE CONSTRUIDA [m ²]	--	SUPERFICIE SUELO [m ²]	18.234
		TIPO DE FINCA	--

CONSULTA DESCRIPTIVA Y GRÁFICA DE DATOS CATASTRALES BIENES INMUEBLES DE NATURALEZA URBANA
Municipio de ALFAJARIN Provincia de ZARAGOZA



Este documento no es una certificación catastral, pero sus datos pueden ser verificados a través del 'Acceso a datos catastrales no protegidos' de la SEC.

Viernes, 16 de Mayo de 2014

- 694,150 Coordenadas U.T.M. Huso 30 ETRS89
- Limite de Manzana
- Limite de Parcela
- Limite de Construcciones
- Mobiliario y aceras
- Limite zona verde
- Hidrografia



SECRETARÍA DE ESTADO DE HACIENDA
DIRECCIÓN GENERAL DEL CATASTRO
Sede Electrónica del Catastro

MINISTERIO DE HACIENDA Y ADMINISTRACIONES PÚBLICAS



REFERENCIA CATASTRAL DEL INMUEBLE
4275901XM9047N0001UH

DATOS DEL INMUEBLE

LOCALIZACIÓN
CL PICO ANETO CONDADO
50172 ALFAJARIN [ZARAGOZA]

USO LOCAL PRINCIPAL
Industrial

COEFICIENTE DE PARTICIPACIÓN
100,000000

AÑO CONSTRUCCIÓN
1965

SUPERFICIE CONSTRUIDA (m²)
608

DATOS DE LA FINCA A LA QUE PERTENECE EL INMUEBLE

SITUACIÓN
CL PICO ANETO CONDADO
ALFAJARIN [ZARAGOZA]

SUPERFICIE CONSTRUIDA (m²)
608

SUPERFICIE SUELO (m²)
1.700

TIPO DE FINCA
Parcela construida sin división horizontal

ELEMENTOS DE CONSTRUCCIÓN

Uso	Escalera	Planta	Puerta	Superficie m ²
ALMACEN	1	00	01	126
ALMACEN	1	00	02	37
ALMACEN	1	00	03	445

LOTE 21: FINCA URBANA SITA EN ZARAGOZA, Pº INDEPENDENCIA, Nº 32



URBANA. Numero UNO /DOS. LOCAL en plantas de sótano, baja, entreplanta y principal del edificio en Zaragoza, en Paseo de la Independencia; números treinta y dos y treinta y cuatro, situado a la derecha del portal de entrada a la casa número treinta y dos, con una superficie total de mil ochocientos ochenta y siete metros cuadrados y cuatro decímetros cuadrados (1887,04 m²), distribuidos en:

- planta sótano, cuatrocientos noventa y seis metros cuadrados y diez decímetros cuadrados de superficie (496,10 m²); resultantes de adicionar a los cuatrocientos ochenta metros cuadrados (480 m²) que resultan de las escrituras, dieciséis metros con diez decímetros cuadrados (16,10 m²) de aprovechamiento del patio privativo, y de descontar la parte común estructural divisoria con zona trasteros comunitarios y muros de separación con calles Casa Jimenez y Ponzano. Para el supuesto de que se computara las superficies de los muros de separación y demás elementos estructurales, su superficie construida sería seiscientos veintisiete metros cuadrados con noventa decímetros cuadrados (627,90 m²).

- en planta baja, quinientos cincuenta y nueve metros cuadrados con diez decímetros cuadrados (559,10 m²); resultantes de adicionar a los quinientos cuarenta y tres metros cuadrados (543 m²) que resultan de las escrituras, dieciséis metros con diez decímetros cuadrados (16,10 m²) de aprovechamiento del patio privativo, y de descontar fachada y parte común muro estructural divisorio con la comunidad. Para el supuesto de que se computara las superficies del muro estructural, su superficie construida sería de seiscientos veintisiete metros cuadrados con noventa decímetros cuadrados (627,90 m²).

- en entreplanta, quinientos cincuenta y nueve metros cuadrados con noventa decímetros cuadrados (559,90 m²) resultantes de adicionar a los doscientos noventa (290) que resultan de las escrituras, de un lado, los dieciséis metros con diez decímetros cuadrados (16,10 m²) de aprovechamiento del patio privativo, y de otro lado, doscientos cincuenta y tres metros con ochenta decímetros cuadrados (253,80 m²) resultantes de la eliminación y consiguiente

aprovechamiento de la doble altura hasta entonces existente; y de descontar fachada y parte común estructural divisoria con la comunidad. Para el supuesto de que se computara las superficies de fachada y del muro estructural, su superficie construida sería de seiscientos veintisiete metros cuadrados con diez decímetros cuadrados (627,10 m²).

- y en planta principal, doscientos setenta y dos metros cuadrados con setenta y cuatro decímetros cuadrados (272,74 m²), resultantes de adicionar a los doscientos cincuenta y seis metros con sesenta y cuatro decímetros cuadrados (256,64 m²) que resultan de las escrituras, dieciséis metros con diez decímetros cuadrados (16,10 m²) de aprovechamiento del patio privativo, y de descontar la superficie de las fachadas. Para el supuesto de que se computara las superficies de las fachadas, su superficie construida sería de trescientos treinta y siete metros con setenta y tres decímetros cuadrados (337,73 m²). Todas las plantas están comunicadas entre sí mediante ascensor y escalera privativa.

Linda, tomando como frente el Paseo Independencia:

En planta sótano: al frente, con muro de contención a la propia finca; por la derecha entrando, con muro de contención a la calle de Casa Jiménez; por la izquierda, con sótano del local hoy perteneciente a la entidad "Cortefiel, S.A." y con muro de contención a la propia finca; y al fondo, con muro de contención a la calle de Ponzano.

En planta baja, al frente, con porches del Paseo Independencia; por la derecha entrando, con la calle de Casa Jiménez; por la izquierda, con zaguán de la casa número treinta y dos del inmueble, y local de "Cortefiel, S.A."; y al fondo, con la calle Ponzano.

En la entreplanta, al frente, con el porche de la Avenida Independencia; por la derecha entrando, con la calle Casa Jiménez; por la izquierda, con entreplanta del local perteneciente a "Cortefiel, S.A."; y al fondo con la calle Ponzano.

Y en planta principal, al frente, con sobrecubierta de la entreplanta, rellano de la escalera, hoy independiente y comunicado con el local de la entreplanta, patio interior de luces y vivienda ó piso principal izquierda; por la derecha entrando con patio interior de luces y dicha vivienda; por la izquierda, con la calle Ponzano; y al fondo, con calle Casa Jiménez".

Le corresponde una cuota de participación en el valor total del inmueble de once enteros trescientas treinta y siete milésimas por ciento; y su propietario participará en los gastos de la casa número treinta y dos del inmueble con quince enteros trescientas setenta y una milésimas por ciento.

Dicha finca es la resultante de la agrupación de las fincas registrales que se detallan a continuación, una vez actualizada la descripción de la finca agrupada a su realidad física actual, encontrándose ambos trámites pendientes de inscripción registral.

- Finca registral nº 41.215, inscrita en el Registro de la Propiedad de Zaragoza nº 2, al tomo 2008, libro 828, folio 12.

- Finca registral nº 51.687, inscrita en el Registro de la Propiedad de Zaragoza nº 2, al tomo 2510, libro 1.076 de sección 1ª, folio 42, finca 51.687.

Libre de cargas y de gravámenes

Referencia catastral: 6232701XM7163A0003PY y 6232701XM7163A0007FP

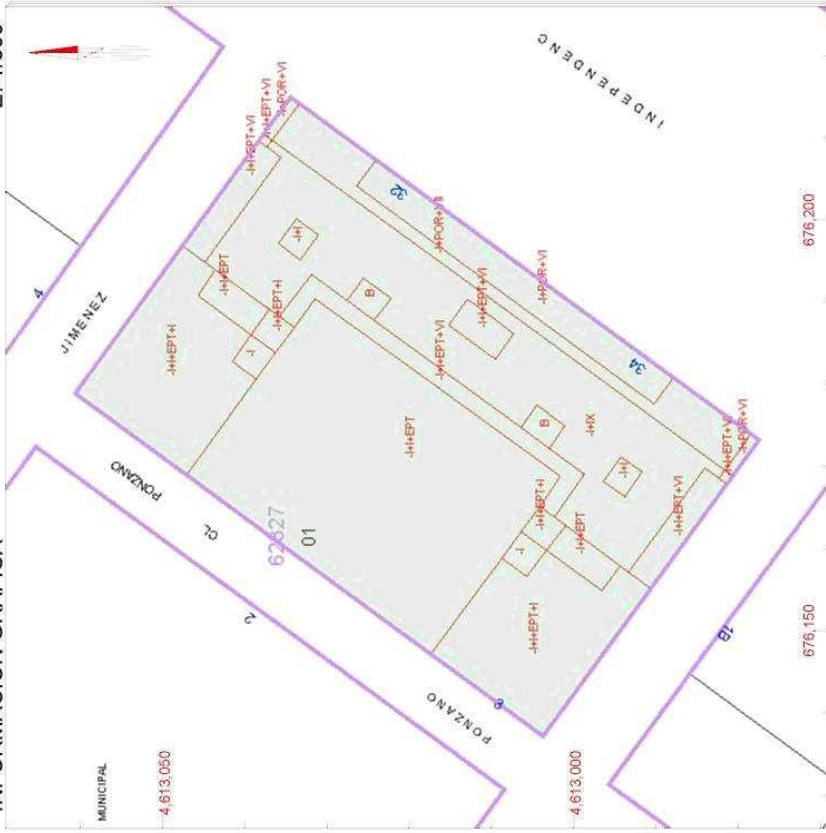
El edificio en que se sitúa el local está incluido en el Catálogo del Plan General de Ordenación Urbana de Zaragoza como de interés ambiental (IAM)

Tipo de salida: 4.979.826 euros.

CONSULTA DESCRIPTIVA Y GRÁFICA DE DATOS CATASTRALES BIENES INMUEBLES DE NATURALEZA URBANA Municipio de ZARAGOZA Provincia de ZARAGOZA

INFORMACIÓN GRÁFICA

E: 1/800



Este documento no es una certificación catastral, pero sus datos pueden ser verificados a través del 'Acceso a datos catastrales no protegidos' de la SEC.

Viernes, 2 de Mayo de 2014

- 676.200 Coordenadas U.T.M. Huso 30 ETRS89
- Limites de Manzana
- Limites de Parcela
- Limites de Construcciones
- Mobiliario y aceras
- Limite zona verde
- Hidrografia

SECRETARÍA DE ESTADO DE HACIENDA
DIRECCIÓN GENERAL DEL CATASTRO
Sede Electrónica del Catastro

MINISTERIO DE HACIENDA Y ADMINISTRACIONES PÚBLICAS

GOBIERNO DE ESPAÑA

REFERENCIA CATASTRAL DEL INMUEBLE
6232701XM7163A0003PY

DATOS DEL INMUEBLE

LOCALIZACIÓN
AV INDEPENDENCIA 32 Es:0 Pl:-1 Pt:03
50004 ZARAGOZA [ZARAGOZA]

USO LOCAL PRINCIPAL
Oficinas

AÑO CONSTRUCCIÓN
1936

COEFICIENTE DE PARTICIPACIÓN
5,234000

SUPERFICIE CONSTRUIDA (m²)
934

DATOS DE LA FINCA A LA QUE PERTENECE EL INMUEBLE

SITUACIÓN
AV INDEPENDENCIA 32
ZARAGOZA [ZARAGOZA]

SUPERFICIE CONSTRUIDA (m²)
17.300

SUPERFICIE SUELO (m²)
3.152

TIPO DE FINCA
[division horizontal]

ELEMENTOS DE CONSTRUCCIÓN

Uso	Escalera	Planta	Puerta	Superficie m ²
PUBLICO	0	-1	03	458
PUBLICO	0	00	04	405
ELEMENTOS COMUNES				71

CONSULTA DESCRIPTIVA Y GRÁFICA DE DATOS CATASTRALES BIENES INMUEBLES DE NATURALEZA URBANA

Municipio de ZARAGOZA Provincia de ZARAGOZA

INFORMACIÓN GRÁFICA

E: 1/800



SECRETARÍA DE ESTADO DE HACIENDA
DIRECCIÓN GENERAL DEL CATASTRO
Sede Electrónica del Catastro



REFERENCIA CATASTRAL DEL INMUEBLE
6232701XM7163A0007FP

DATOS DEL INMUEBLE

LOCALIZACIÓN
AV INDEPENDENCIA 32 Es:1 Pt:1 Pt:05
50004 ZARAGOZA [ZARAGOZA]

USO LOCAL PRINCIPAL
Oficinas

COEFICIENTE DE PARTICIPACIÓN
6,103000

AÑO CONSTRUCCIÓN
1936

SUPERFICIE CONSTRUIDA [m²]
1.468

DATOS DE LA FINCA A LA QUE PERTENECE EL INMUEBLE

SITUACIÓN
AV INDEPENDENCIA 32
ZARAGOZA [ZARAGOZA]

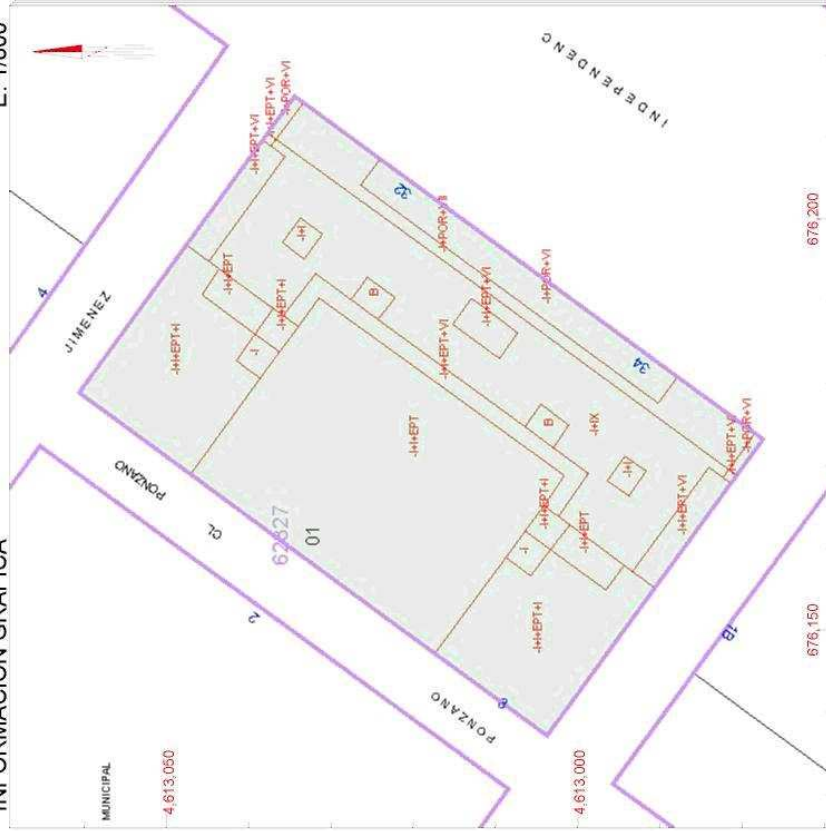
SUPERFICIE CONSTRUIDA [m²]
17.300

SUPERFICIE SUELO [m²]
3.152

TIPO DE FINCA
[division horizontal]

ELEMENTOS DE CONSTRUCCIÓN

Uso	Escalera	Planta	Puerta	Superficie m²
PUBLICO	0	-1	05	170
PUBLICO	1	00	08	223
PUBLICO	1	EN	03	628
PUBLICO	1	PR	01	337
ELEMENTOS COMUNES				110



Este documento no es una certificación catastral, pero sus datos pueden ser verificados a través del 'Acceso a datos catastrales no protegidos' de la SEC.

- 676,200 Coordenadas U.T.M. Huso 30 ETRS89
- 676,200 Limite de Manzana
- 676,200 Limite de Parcela
- 676,200 Limite de Construcciones
- 676,200 Mobiliario y aceras
- 676,200 Limite zona verde
- 676,200 Hidrografia

Viernes, 2 de Mayo de 2014

LOTE 22: FINCA URBANA SITA EN BELLO (TERUEL)

Urbana.- Finca en el término municipal de Bello, paraje Carramolino, de mil cuatrocientos cuarenta metros cuadrados con ochenta y tres decímetros cuadrados de superficie sobre la que existen las siguientes edificaciones:

1.- Silo de almacenamiento de cereal: la superficie construida y cerrada total en planta baja del edificio del Silo es de ciento noventa y cuatro metros cuadrados, y setenta decímetros cuadrados.

Situado en la parte central de la parcela, el edificio se compone de la unión de dos volúmenes prismáticos, de altura aproximada de veinte metros, con acceso en planta baja para carga de grano y a la escalera.

El volumen principal es el destinado para almacenamiento de cereal, de planta prácticamente cuadrada y una superficie cerrada en planta de ciento cuarenta y siete metros cuadrados con setenta decímetros cuadrados, compartimentados a partir de una altura aproximada de cinco metros en celdas estancas de acopio.

El volumen secundario, incluye la escalera de acceso a la cubierta del Silo, de tres tramos y ojo central en el que se incorpora el sistema mecánico elevador del cereal. La planta es prácticamente cuadrada, con una superficie de dieciséis metros cuadrados con veinte decímetros cuadrados.

A cada lado de la escalera y sólo en planta baja se adosan dos cuerpos añadidos de instalaciones auxiliares con una superficie total de treinta metros cuadrados con ochenta decímetros cuadrados (un cuerpo de quince metros cuadrados y el otro de quince metros cuadrados y ochenta decímetros cuadrados).

La planta de cubierta, retranqueada respecto a dos de las fachadas del silo, tiene una superficie de sesenta y cuatro metros cuadrados.

La superficie total del edificio del Silo es de doscientos cincuenta y ocho metros cuadrados y setenta decímetros cuadrados.

2.- Edificio anejo de almacenamiento

La superficie cerrada total en planta baja del edificio de almacenamiento es de doscientos veinte metros cuadrados y veinte siete decímetros cuadrados (220,27 m²).

Edificación solo en planta baja, adosado a la cara oeste del Silo, de carácter auxiliar y tipología de almacenamiento agrícola de planta rectangular. En la actualidad se halla compartimentado en dos estancias diáfanas, mediante muro transversal de separación, con accesos independientes desde el interior de la parcela.

Libre de cargas y de gravámenes

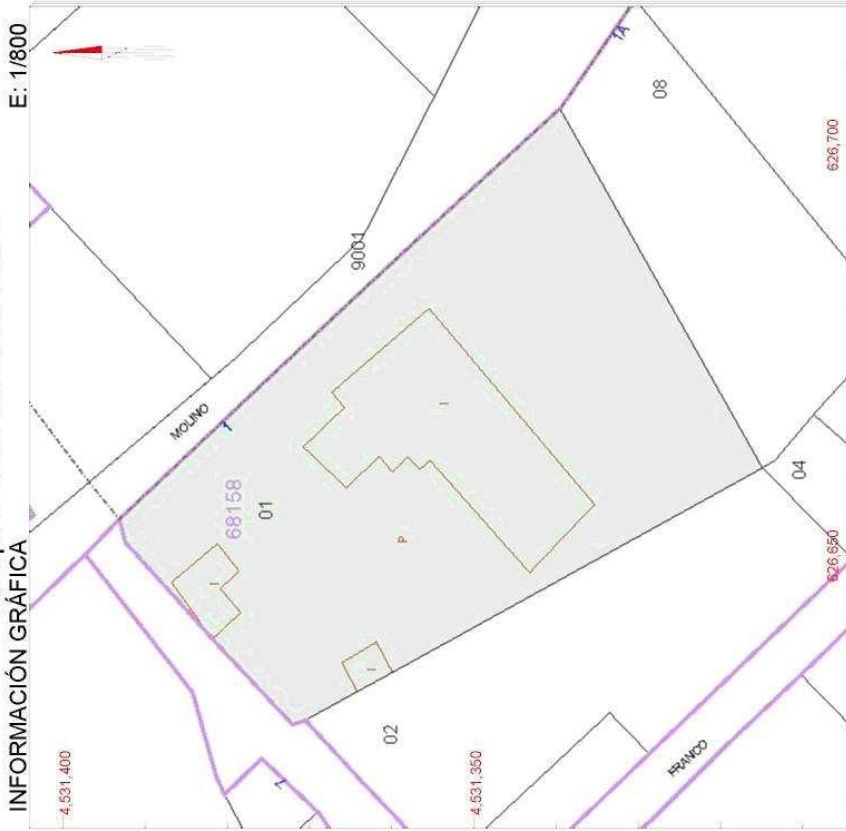
Referencia catastral: 6815801XL2361N0001QX (parte)

Dicha finca forma parte de la inscrita en el Registro de la Propiedad de Calamocha, al tomo 1324, libro 51, folio 156, finca 4.624N, de la que se encuentra en tramitación su segregación registral,

Se encuentra en tramitación procedimiento para la inscripción registral de la desafectación a los servicios agrarios declarada mediante Orden de 5 de mayo de 2014, del Departamento de Hacienda y Administración Pública, y formalizada mediante Acta formalizada el 8 de mayo de 2014, así como de la inscripción registral de la declaración de obra nueva de dichas edificaciones.

Tipo de salida: 62.836 euros.

CONSULTA DESCRIPTIVA Y GRÁFICA DE DATOS CATASTRALES BIENES INMUEBLES DE NATURALEZA URBANA
Municipio de BELLO Provincia de TERUEL



Este documento no es una certificación catastral, pero sus datos pueden ser verificados a través del 'Acceso a datos catastrales no protegidos' de la SEC.

Viernes, 2 de Mayo de 2014

- 626.700 Coordenadas U.T.M. Huso 30 ETRS89
- Límite de Manzana
- Límite de Parcela
- Límite de Construcciones
- Mobiliario y aceras
- Límite zona verde
- Hidrografía



SECRETARÍA DE ESTADO DE HACIENDA
DIRECCIÓN GENERAL DEL CATASTRO

Sede Electrónica del Catastro

REFERENCIA CATASTRAL DEL INMUEBLE
6815807XL2361N0001QX

DATOS DEL INMUEBLE

LOCALIZACIÓN
CL MOLINO 1
44232 BELLO [TERUEL]

USO LOCAL PRINCIPAL
Residencial

COEFICIENTE DE PARTICIPACIÓN
--

AÑO CONSTRUCCIÓN
1960

SUPERFICIE CONSTRUIDA (m²)
522

DATOS DE LA FINCA A LA QUE PERTENECE EL INMUEBLE

SITUACIÓN
CL MOLINO 1
BELLO [TERUEL]

SUPERFICIE CONSTRUIDA (m²)
522

SUPERFICIE SUELO (m²)
3.116

TIPO DE FINCA
Parcela construida sin división horizontal

ELEMENTOS DE CONSTRUCCIÓN

Uso	Escalera	Planta	Puerta	Superficie m ²
ALMACEN	1	00	01	480
ALMACEN	1	00	01	42

LOTE 23: FINCA URBANA SITA EN HUESCA, C/ LA ZUDA, 3



URBANA.- Vivienda en planta baja izquierda; tiene una superficie construida de setenta metros, diecinueve decímetros, diez centímetros cuadrados; y útil de cincuenta y cuatro metros, ochenta y un decímetros, cuarenta centímetros cuadrados. Linda: por su frente, con calle La Zuda; por la derecha entrando, con zaguán y escalera; por la izquierda, con la casa número uno de la calle La Zuda; y por el fondo, jardín común. Cuota en la casa: once por ciento. Cuota en los elementos comunes del Bloque: un entero, sesenta milésimas por ciento. Forma parte en régimen de propiedad horizontal de un edificio en Huesca, que consta de 11 casas, las cuales ostentan los números 68, 70 y 72 de la calle de Pedro IV; 59, 61 y 63 de la calle del Desengaño; y 1, 3, 5, 7 y 9 de la calle de La Zuda, perteneciendo este departamento a la casa número 3 de la calle de La Zuda.

Libre de cargas y de gravámenes

Referencia catastral: 4291104YM1649A0001YK

Tiene concedida la Calificación Definitiva de Viviendas de Renta Limitada, 2º Grupo, según cédula expedida en Madrid el 7 de febrero de 1961.

Inscrita en el Registro de la Propiedad de Huesca 1 al Tomo 1797, Libro 340 de Huesca, Folio 207, Finca 29006

Certificado de Eficiencia Energética, en tramitación.

Tipo de salida: 32.347 euros.

CONSULTA DESCRIPTIVA Y GRÁFICA DE DATOS CATASTRALES BIENES INMUEBLES DE NATURALEZA URBANA

Municipio de HUESCA Provincia de HUESCA

SECRETARÍA DE ESTADO DE HACIENDA
DIRECCIÓN GENERAL DEL Catastro
Sede Electrónica del Catastro

REFERENCIA CATASTRAL DEL INMUEBLE
4291104YM1649A0001YK

DATOS DEL INMUEBLE

LOCALIZACIÓN
CL ZUDA 3 Es:1 Pt:00 Pt:IZ
22002 HUESCA [HUESCA]

USO LOCAL PRINCIPAL **Residencial** AÑO CONSTRUCCIÓN **1960**

COEFICIENTE DE PARTICIPACIÓN **11,702100** SUPERFICIE CONSTRUIDA [m²] **73**

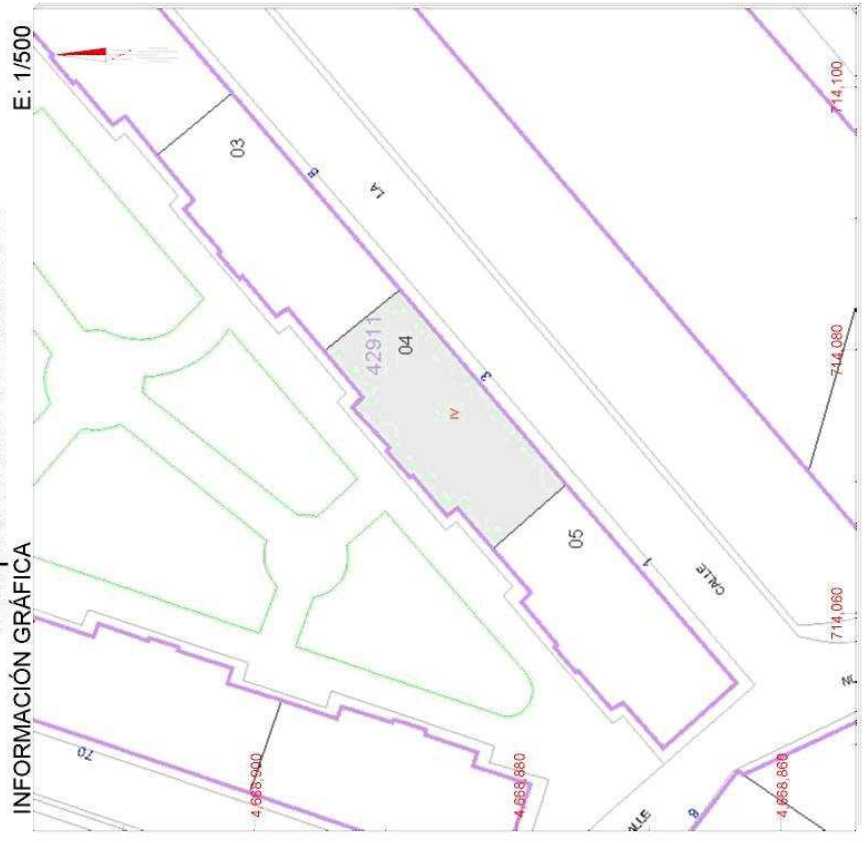
DATOS DE LA FINCA A LA QUE PERTENECE EL INMUEBLE

SITUACIÓN
CL ZUDA 3
HUESCA [HUESCA]

SUPERFICIE CONSTRUIDA [m²] **624** SUPERFICIE SUELO [m²] **158** TIPO DE FINCA **[division horizontal]**

ELEMENTOS DE CONSTRUCCIÓN

Uso	Escalera	Planta	Puerta	Superficie m ²
VIVIENDA	1	00	IZ	66
ELEMENTOS COMUNES				7



Este documento no es una certificación catastral, pero sus datos pueden ser verificados a través del 'Acceso a datos catastrales no protegidos' de la SEC.

- 714,100 Coordenadas U.T.M. Huso 30 ETRS89
 - 714,100 Límite de Manzana
 - Límite de Parcela
 - Límite de Construcciones
 - Mobiliario y aceras
 - Límite zona verde
 - Hydrografía
- Martes , 13 de Mayo de 2014