

# Nivel de Prealerta de incendios forestales en Aragón

## 19 de junio de 2017



Departamento de Desarrollo Rural y Sostenibilidad

Dirección General de Gestión Forestal, Caza y Pesca

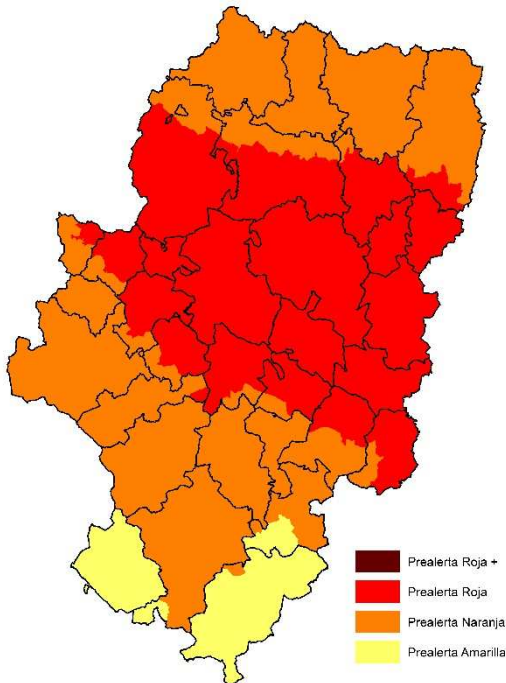


### Situación sinóptica

Situación de sur.

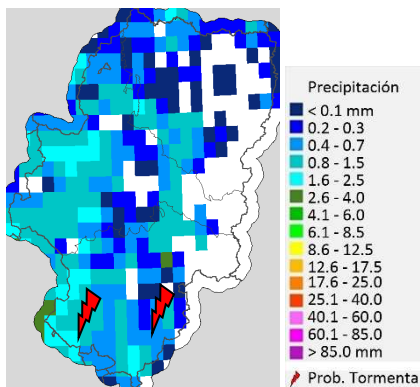
### Prealerta roja de incendios

En las zonas con prealerta roja de incendios (Bajo Ebro Forestal, Muelas de Alcubierre, Valmadrid y Zuera, Puertos de Beceite, Somontano Occidental, Somontano Oriental y Valle del Ebro Agrícola) son esperables incendios de superficie de alta intensidad con antorchos en cabeza en zonas con alineación de viento y pendiente y, puntualmente, activos de copas. En flancos y zonas sin alineación sería de superficie de media intensidad. Debido a las bajas humedades relativas, las altas temperaturas y la mala recuperación nocturna de estas variables están totalmente disponibles los combustibles finos muertos en la mayor parte de la Comunidad, excepto en algunas áreas del tercio sur donde presentan valores más moderados. Los principales factores de propagación serían la topografía y el viento, destacando la posible influencia de este último en incendios sobre herbáceas, que podrían afectar a amplias superficies con este motor de propagación, pastizales y, especialmente, cultivos de cereal.

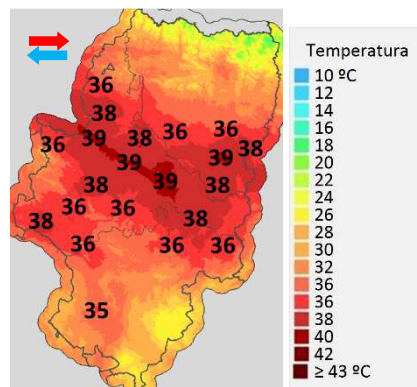


### Predicciones para hoy

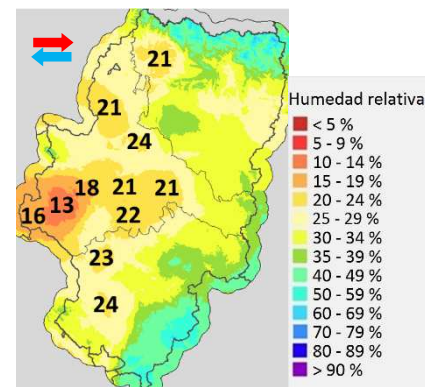
#### Precipitación y riesgo de tormenta



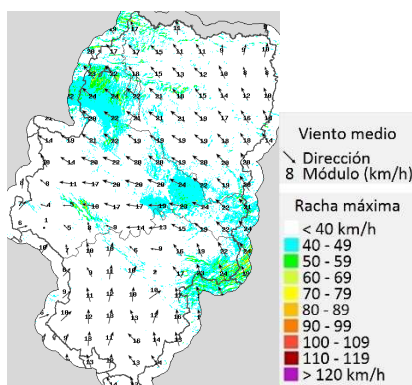
#### Temperatura máxima



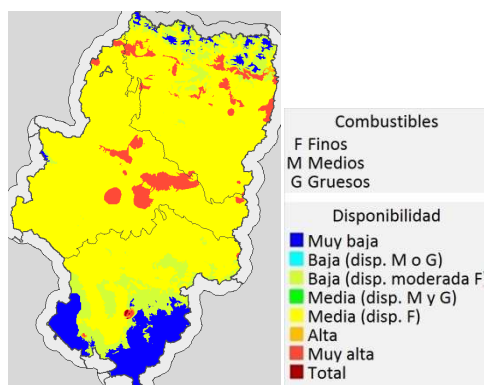
#### Humedad relativa mínima



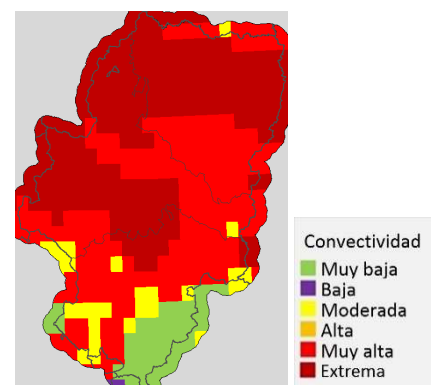
#### Viento medio 14h - racha máx. diaria



#### Disponibilidad del combustible muerto

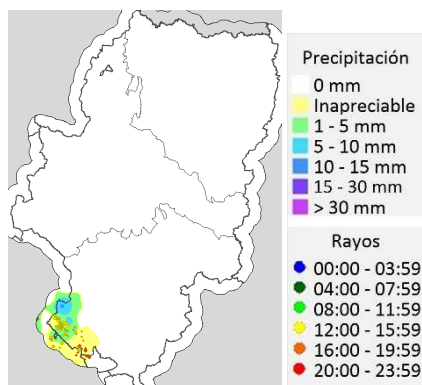


#### Riesgo de propagación convectiva 15h

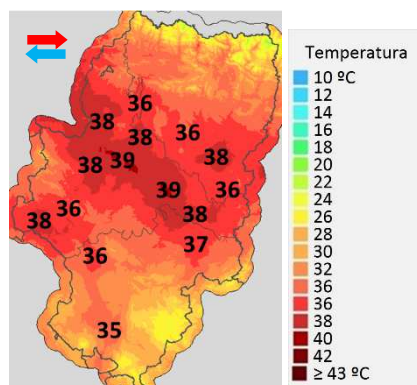


## Qué hemos tenido

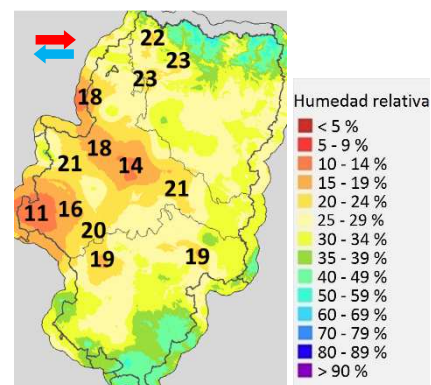
### Precipitación y rayos



### Temperatura máxima



### Humedad relativa mínima



## Incendios acaecidos en las últimas horas (datos provisionales)

**Albelda (18/06/2017):** Extinguido. Medios del Gobierno de Aragón: 2 APN y 1 cuadrilla helitransportada.

**San Esteban de Litera (18/06/2017):** Superficie: 0,025 ha. Causa: Otras negligencias. Medios del Gobierno de Aragón: 1 APN y 1 cuadrilla terrestre.

**Monteagudo del Castillo (18/06/2017):** Superficie: 0,165 ha. Causa: Rayo. Medios del Gobierno de Aragón: 3 APN, 1 cuadrilla helitransportada, 1 cuadrilla terrestre y 1 autobomba.

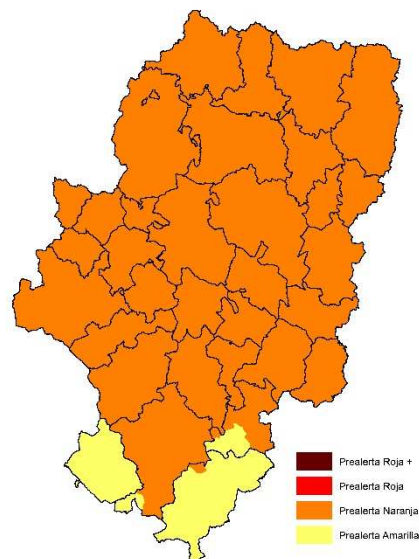
**Calatayud (18/06/2017):** Superficie: 0,316 ha. Causa: Escape de vertedero. Medios del Gobierno de Aragón: 2 APN, 1 cuadrilla helitransportada y 1 cuadrilla terrestre. Otros medios: Bomberos de Calatayud.

**Zaragoza (18/06/2017):** Superficie: 0,05 ha. Medios del Gobierno de Aragón: 1 APN. Otros medios: Bomberos de Zaragoza.

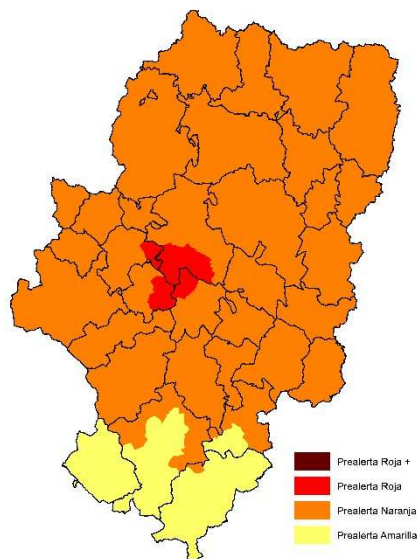
**Ejea de los Caballeros (18/06/2017):** Extinguido. Medios del Gobierno de Aragón: 1 APN y 1 cuadrilla helitransportada. Otros medios: Bomberos de Ejea de los Caballeros.

## Prealertas previstas para los próximos días

**D+1: 20/06/2017**



**D+2: 21/06/2017**



**Nota:** Información elaborada el día 19/06/2017. Las presentes predicciones están sujetas a cambios derivados de la precisión del modelo, así como de la precipitación, temperatura, humedad relativa, nubosidad..., observadas entre la hora de emisión de las mismas y su nuevo cálculo.