

The background of the slide features a microscopic view of COVID-19 virus particles. On the left and right sides, there are large, dense clusters of spherical virus particles with a characteristic spiky surface. In the center and lower-left, there are several individual, smaller spherical virus particles, also showing the spiky morphology. The entire scene is rendered in shades of green and cyan against a dark background.


Covid-19

Situación de la pandemia en Aragón

Revisión de medidas de control

Estado de la vacunación

14/05/2021

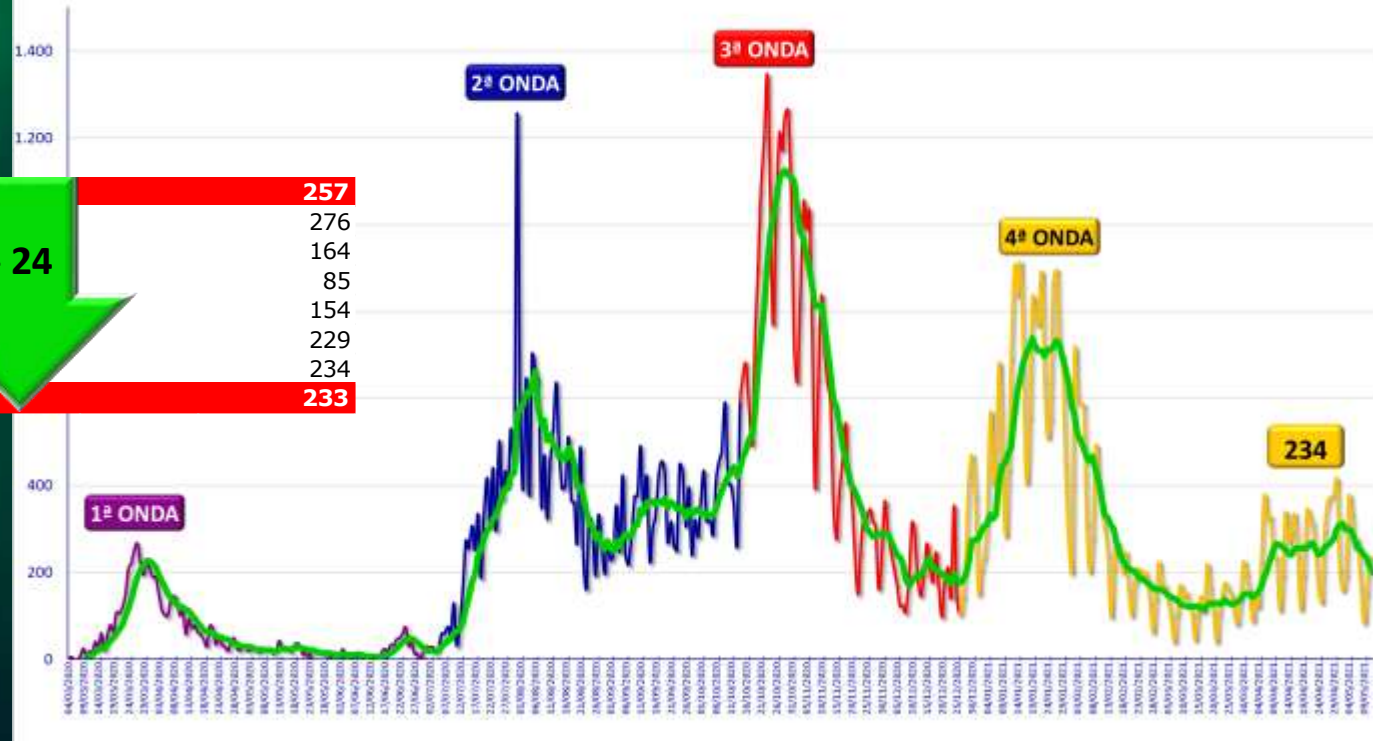
The background of the slide features a microscopic view of a virus particle in the upper right and a larger, detailed view of a cell surface with numerous protrusions in the lower right. The overall color scheme is a gradient of green and blue.

Situación Epidemiológica



CURVA EPIDÉMICA

CURVA EPIDÉMICA EN ARAGÓN (04-03-2020 / 13-05-2021)



- 24

1ª ONDA

2ª ONDA

3ª ONDA

4ª ONDA

234

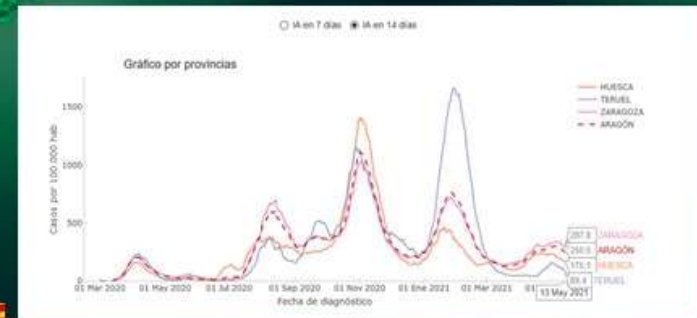


NIVEL DE ALERTA PROVINCIAS

INCIDENCIA ACUMULADA A 7 DÍAS/100.000 HABITANTES EN LAS PROVINCIAS

PROVINCIA	06/05/2023	07/05/2023	08/05/2023	09/05/2023	10/05/2023	11/05/2023	12/05/2023	13/05/2023
ARAGÓN (CCAA)	146,91	136,45	133,44	127,88	124,64	113,29	105,61	103,66
HUESCA	92,51	82,63	80,38	84,87	88,02	75,44	76,34	82,63
TERUEL	57,39	46,95	45,46	47,70	42,48	37,26	35,03	32,05
ZARAGOZA	170,89	160,20	156,60	147,55	143,13	131,00	120,61	117,01

INCIDENCIA ACUMULADA 14 DÍAS POR PROVINCIAS



NIVEL DE ALERTA Y TENDENCIA MUNICIPIOS > 10.000

MUNICIPIO	IA 7d 2021-05-13	IA 14d 2021-05-123	NIVEL DE ALERTA	Rt7	TENDENCIA
ARAGON (CA)	103,66	250,49	NIVEL 3 AGRAVADO	0,79	↔
ZARAGOZA	99,87	239,63	NIVEL 3	0,80	↔
HUESCA	61,16	94,52	NIVEL 2	1,68	↑
TERUEL	33,11	104,86	NIVEL 2	0,69	↓
CALATAYUD	308,58	726,66	NIVEL 3 EXTREMO	0,78	↓
UTEBO	106,26	228,46	NIVEL 3	1,12	↑
MONZÓN	74,42	206,08	NIVEL 3	0,79	↑
BARBASTRO	40,76	69,87	NIVEL 2	0,93	↓
EJEA DE LOS CABALLEROS	406,26	765,43	NIVEL 3 EXTREMO	0,81	↓
ALCAÑIZ	0,00	18,74	NORMALIDAD	0,40	↑
FRAGA	130,27	273,56	NIVEL 3 AGRAVADO	1,04	↔
CUARTE DE HUERVA	133,83	237,92	NIVEL 3 AGRAVADO	0,66	↔
JACA	388,45	929,24	NIVEL 3 EXTREMO	0,90	↑
TARAZONA	18,94	161,02	NIVEL 2	0,19	↓
CASPE	29,92	79,79	NIVEL 2	1,12	↔



NIVEL DE ALERTA Y TENDENCIA MUNICIPIOS > 10.000

MUNICIPIO	IA 7d 2021-05-13	IA 14d 2021-05-123	NIVEL DE ALERTA	Rt7	TENDENCIA
ARAGON (CA)	103,66	250,49	NIVEL 3 AGRAVADO	0,79	↔
ZARAGOZA	99,87	239,63	NIVEL 3	0,80	↔
HUESCA	61,16	94,52	NIVEL 2	1,68	↑
TERUEL	33,11	104,86	NIVEL 2	0,69	↓
CALATAYUD	308,58	726,66	NIVEL 3 EXTREMO	0,78	↓
UTEBO	106,26	228,46	NIVEL 3	1,12	↑
MONZÓN	74,42	206,08	NIVEL 3	0,79	↑
BARBASTRO	40,76	69,87	NIVEL 2	0,93	↓
EJEA DE LOS CABALLEROS	406,26	765,43	NIVEL 3 EXTREMO	0,81	↓
ALCAÑIZ	0,00	18,74	NORMALIDAD	0,40	↑
FRAGA	130,27	273,56	NIVEL 3 AGRAVADO	1,04	↔
CUARTE DE HUERVA	133,83	237,92	NIVEL 3 AGRAVADO	0,66	↔
JACA	388,45	929,24	NIVEL 3 EXTREMO	0,90	↑
TARAZONA	18,94	161,02	NIVEL 2	0,19	↓
CASPE	29,92	79,79	NIVEL 2	1,12	↔

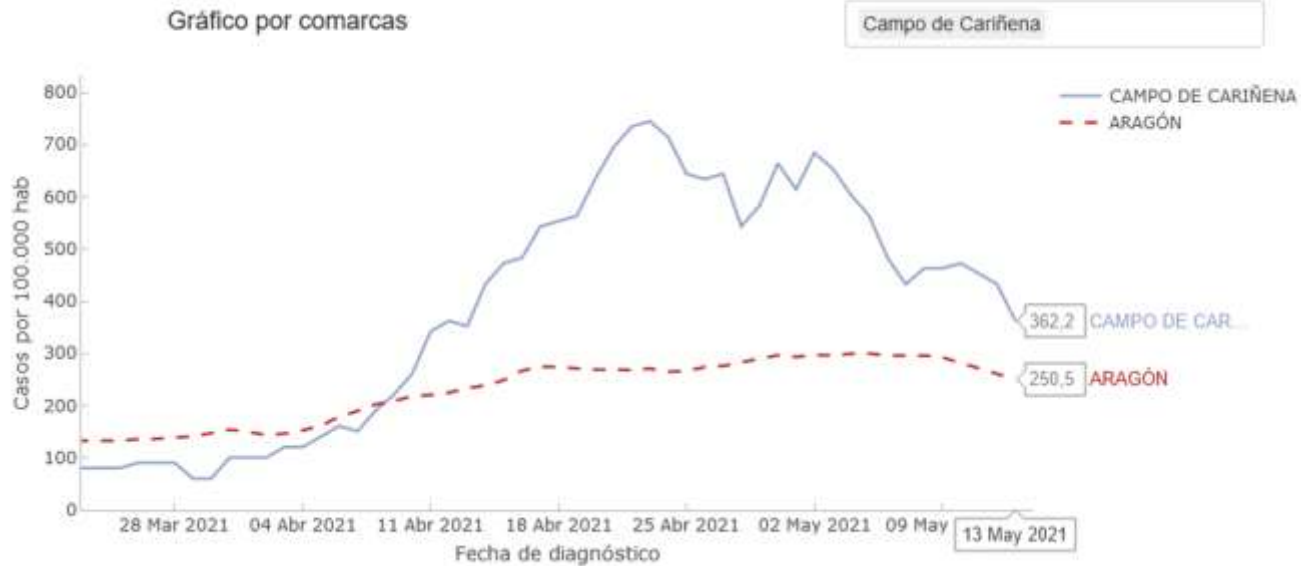


INCIDENCIA ACUMULADA 14 DÍAS COMARCAS

COMARCA	IA 7d 2021-05-13	CONFINADA
CAMPO DE BORJA	357,56	SI
CINCO VILLAS	332,64	SI
RIBERA ALTA DEL EBRO	303,92	SI
LA JACETANIA	302,95	JACA
COMUNIDAD DE CALATAYUD	203,68	CALATAYUD
VALDEJALÓN	163,55	SI
SOBRARBE	160,21	
MANCOMUNIDAD CENTRAL DE ZARAGOZA	98,29	
BAJO CINCA / BAIX CINCA	95,74	
CAMPO DE DAROCA	91,37	
LA RIBAGORZA	82,16	
ALTO GÁLLEGO	81,88	
CAMPO DE CARIÑENA	79,82	SI
RIBERA BAJA DEL EBRO	71,05	
CINCA MEDIO	66,37	
JILOCA	57,46	
HOYA DE HUESCA / PLANA DE UESCA	50,84	
BAJO MARTÍN	47,85	
BAJO ARAGÓN-CASPE / BAIX ARAGÓ-CASP	46,67	
COMUNIDAD DE TERUEL	45,27	
CAMPO DE BELCHITE	44,01	
LA LITERA / LA LLITERA	43,16	
SOMONTANO DE BARBASTRO	37,84	
TARAZONA Y EL MONCAYO	21,72	
BAJO ARAGÓN	17,42	
LOS MONEGROS	16,30	
ARANDA	15,77	
ANDORRA-SIERRA DE ARCOS	10,23	
CUENCAS MINERAS	0,00	
GÚDAR-JAVALAMBRE	0,00	
MAESTRAZGO	0,00	
MATARRAÑA / MATARRANYA	0,00	
SIERRA DE ALBARRACÍN	0,00	
ARAGON (CA)	103,66	



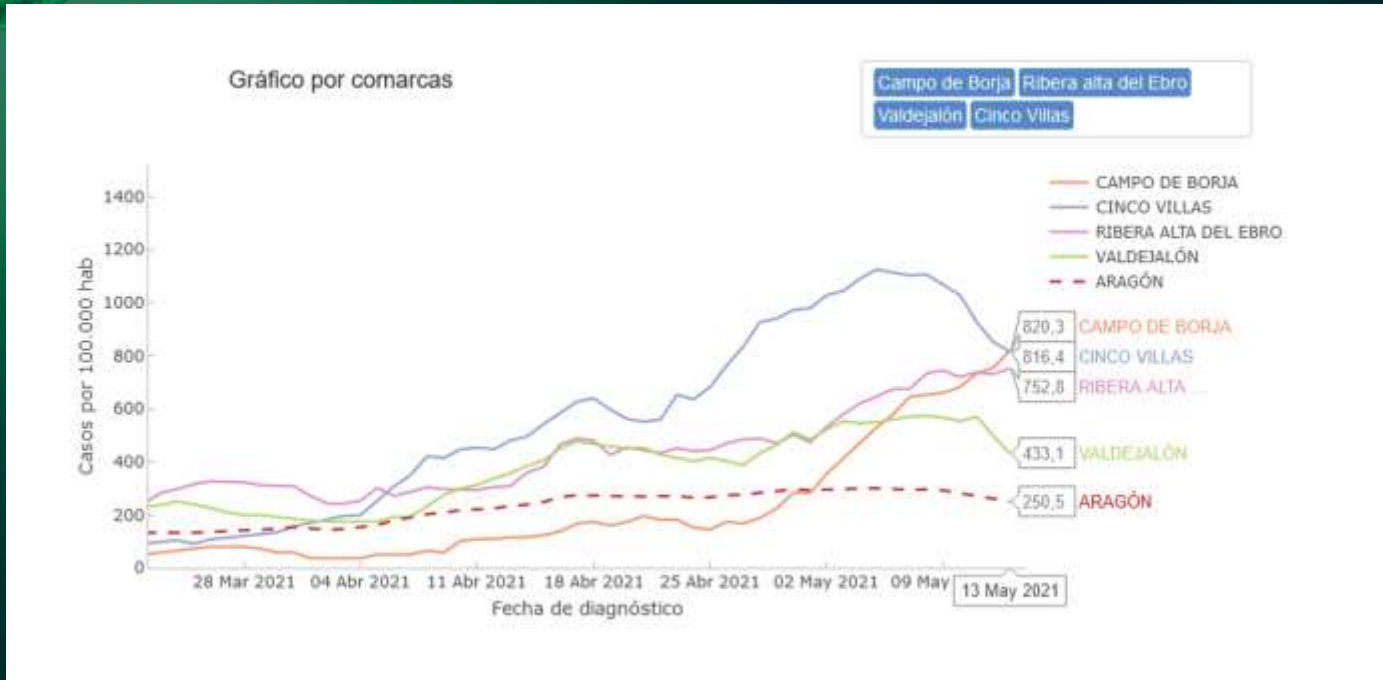
INCIDENCIA ACUMULADA 14 DÍAS COMARCAS



**CAMPO
CARIÑENA**



INCIDENCIA ACUMULADA 14 DÍAS COMARCAS



CAMPO DE BORJA

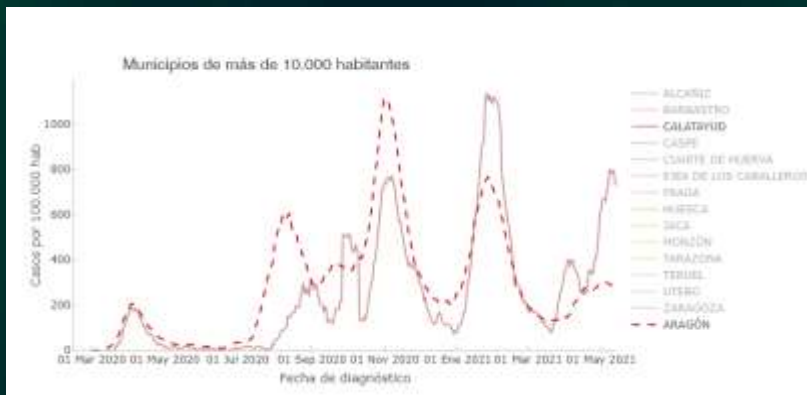
**CINCO VILLAS
(Zonas de salud)**

VALDEJALON

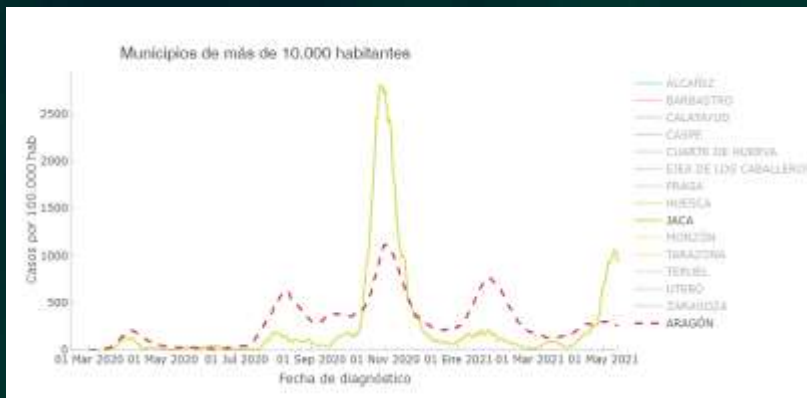
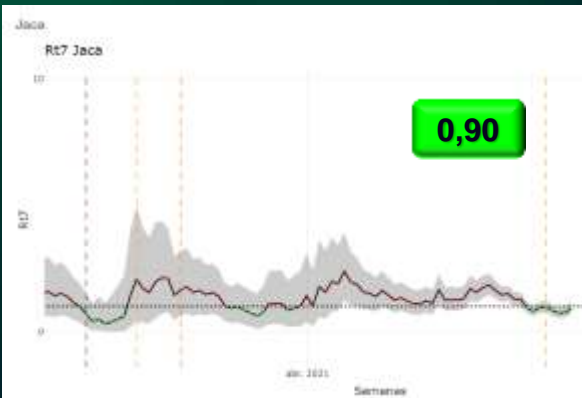
RIBERA ALTA



INCIDENCIA ACUMULADA 14 DÍAS MUNICIPIOS > 10.000

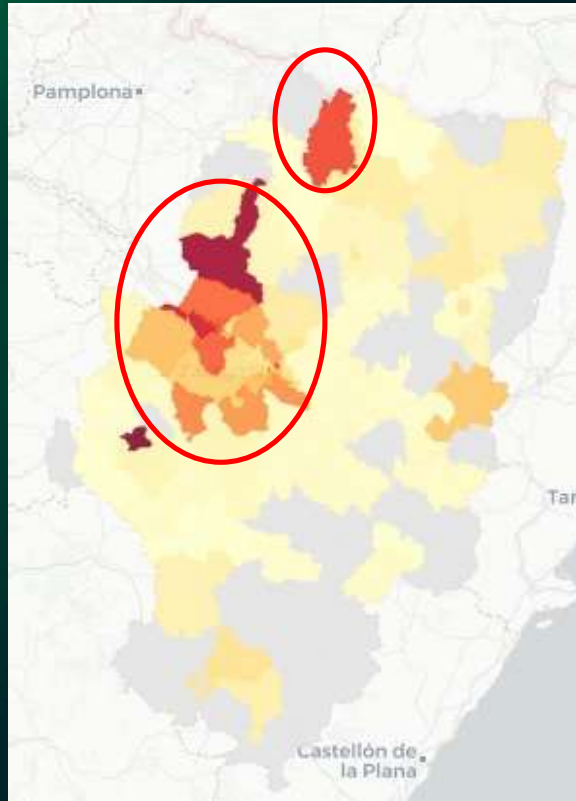


CALATAYUD



JACA

CONTAGIOS EN ARAGÓN ÚLTIMA SEMANA



PANEL DE INDICADORES PARA DEFINIR EL NIVEL DE ALERTA

PANEL DE INDICADORES DE NIVEL DE ALERTA

13/05/2021

0,79

Índice de reproducción básico a los 7 días

103,66

Incidencia acumulada en los últimos 7 días

250,49

Incidencia acumulada en los últimos 14 días

6,40%

Ocupación de camas de hospitalización convencional por casos CoVID

29,90%

Ocupación de camas de cuidados críticos por casos CoVID

7,48%

Positividad global de pruebas diagnósticas en los últimos 7 días

3A

NIVEL DE ALERTA MUY ALTO

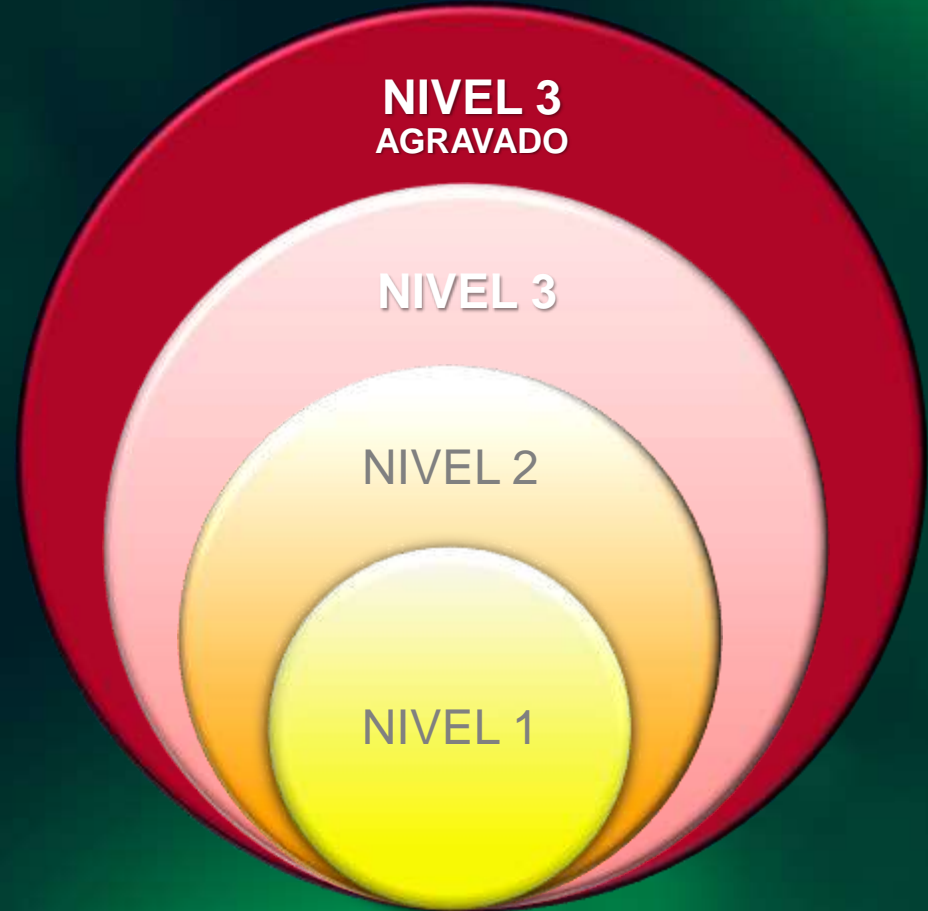


The background of the slide features a microscopic image of a virus particle in the upper right and a larger, detailed view of a cell surface with numerous protrusions in the lower right. The overall color scheme is a gradient of green and blue.

Revisión de medidas



NIVEL DE ALERTA SANITARIA



CAMBIO NIVEL DE ALERTA SANITARIA EN LA PROVINCIA DE TERUEL

**Provincia de
Teruel**

NIVEL 2



MODULACIONES Nivel 2



**EXTERIOR-
TERRAZAS**

Aforo: 100%

Grupos máx: 10 personas



INTERIOR

Aforo: 50%

Grupos máx: 6 personas



**COMERCIOS
GIMNASIOS**

Aforo: 50%

MODULACIONES Nivel 2

**Cierre máximo en
hostelería:**

00.00H



TERUEL



COMARCA CAMPO DE CARIÑENA



**DESCONFINAMIENTO
PERIMETRAL**

PASO A NIVEL 3



HOSTELERIA Nivel 3



**EXTERIOR-
TERRAZAS**

Aforo: 100%
Grupos máx: 6 personas



INTERIOR

Aforo: 30%
Grupos máx: 6 personas

HOSTELERIA Nivel 3

**Horario máximo cierre
en hostelería**

23.00 h



CONFINAMIENTO PERIMETRAL Y **NIVEL 3 AGRAVADO**

MUNICIPIOS: JACA Y CALATAYUD

COMARCAS: CAMPO BORJA

RIBERA ALTA

VALDEJALON

CINCO VILLAS (Parcial)



HOSTELERÍA Nivel 3 Agravado



**EXTERIOR-
TERRAZAS**

Aforo: 75%
Grupos máx: 4 personas



INTERIOR

Aforo: 30%
Grupos máx: 4 personas



**ESPACIOS
PRIVADOS**

Máximo: 4 personas

RESTRICCIONES Nivel 3 Agravado

**Cierre
actividades
no
esenciales**

20:00





┌

Vacunación CoVID-19 en Aragón

└



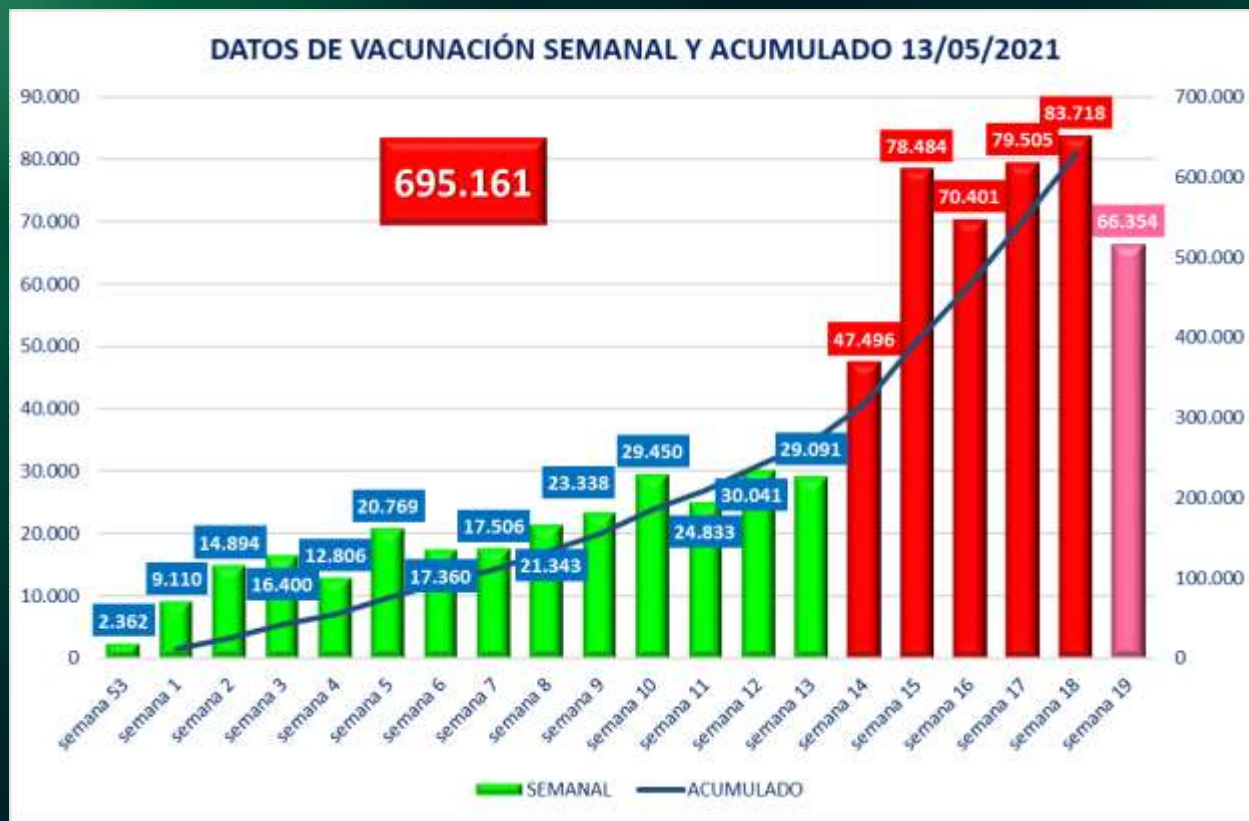
EFFECTIVIDAD DEL PROCESO DE VACUNACIÓN

VACUNACIÓN COVID EN ARAGÓN 13/05/2021

Dosis suministradas	720.679
Dosis administradas	695.161
Una dosis	473.527
Pauta completa	221.634
Reserva estratégica	6.000
Porcentaje de vacunación	97,27%

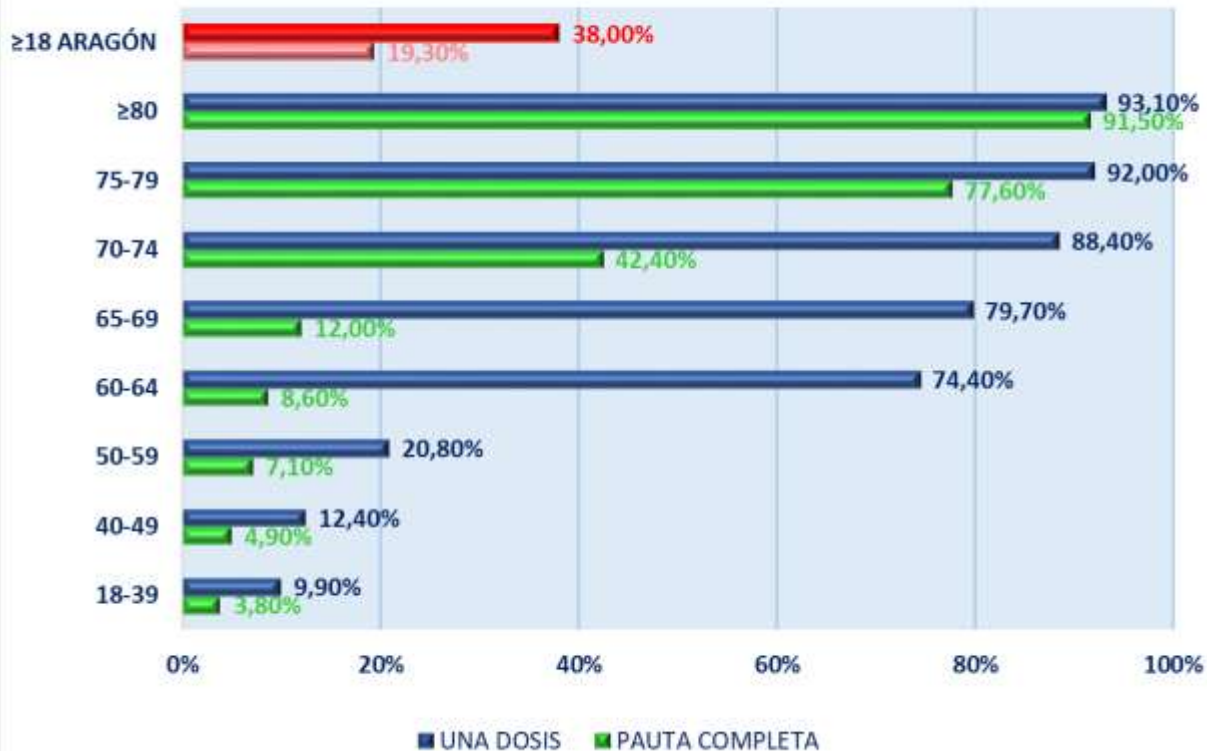


EFECTIVIDAD DEL PROCESO DE VACUNACIÓN POR SEMANAS



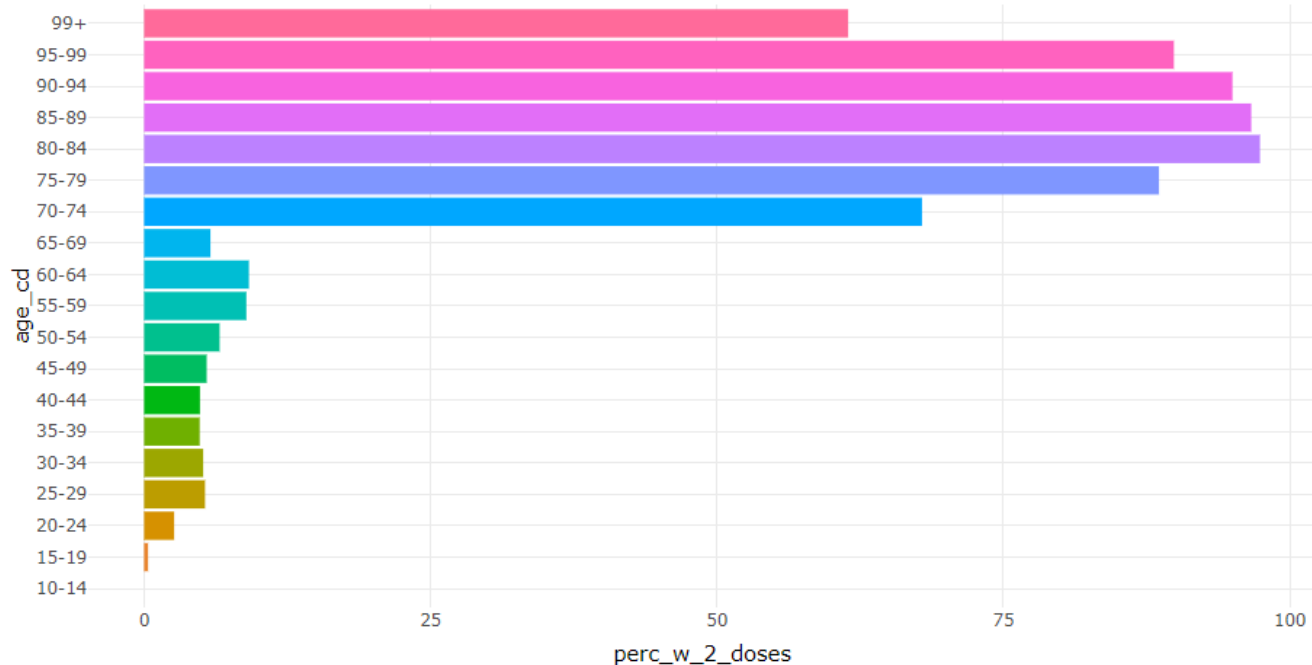
EFFECTIVIDAD DEL PROCESO DE VACUNACIÓN POR GRUPOS EDAD

COBERTURA DE VACUNACIÓN EN ARAGÓN POR GRUPOS DE EDAD 12/05/2021

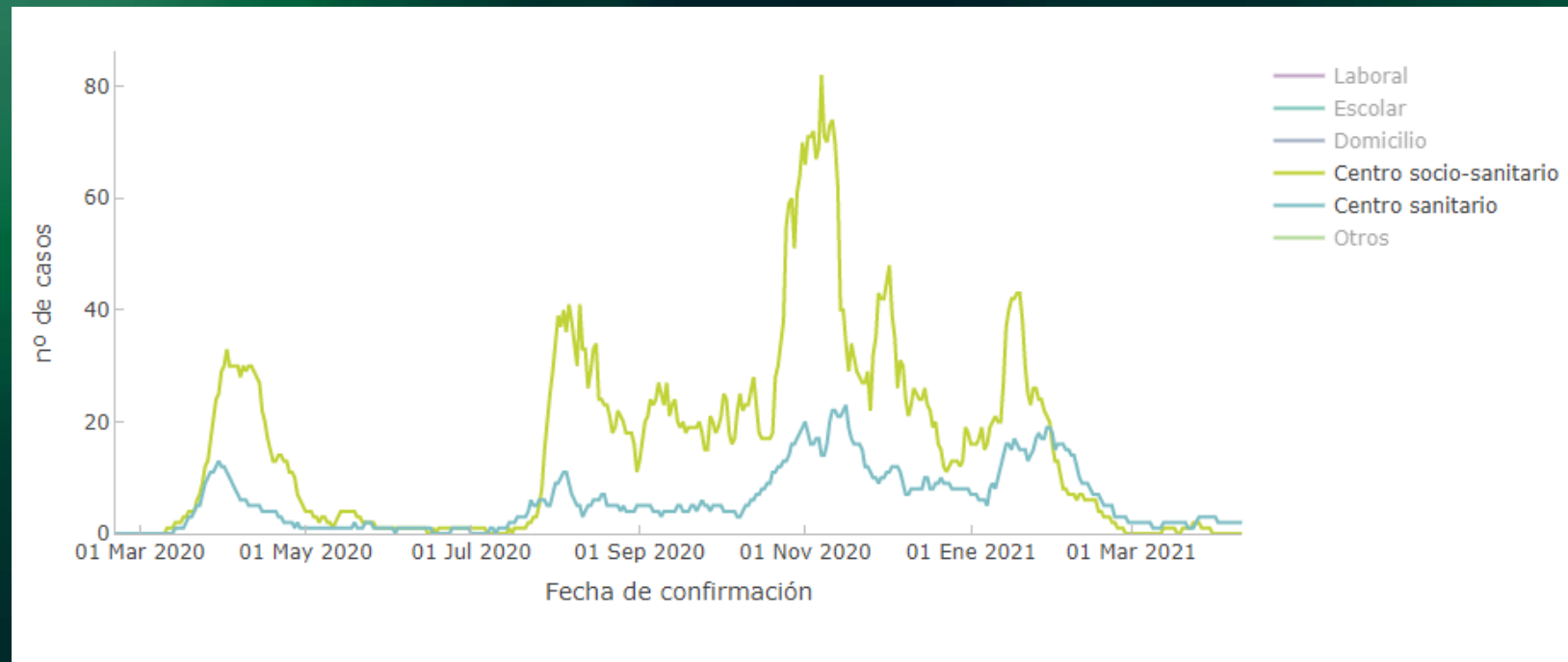


EFFECTIVIDAD DEL PROCESO DE VACUNACIÓN POR GRUPOS EDAD

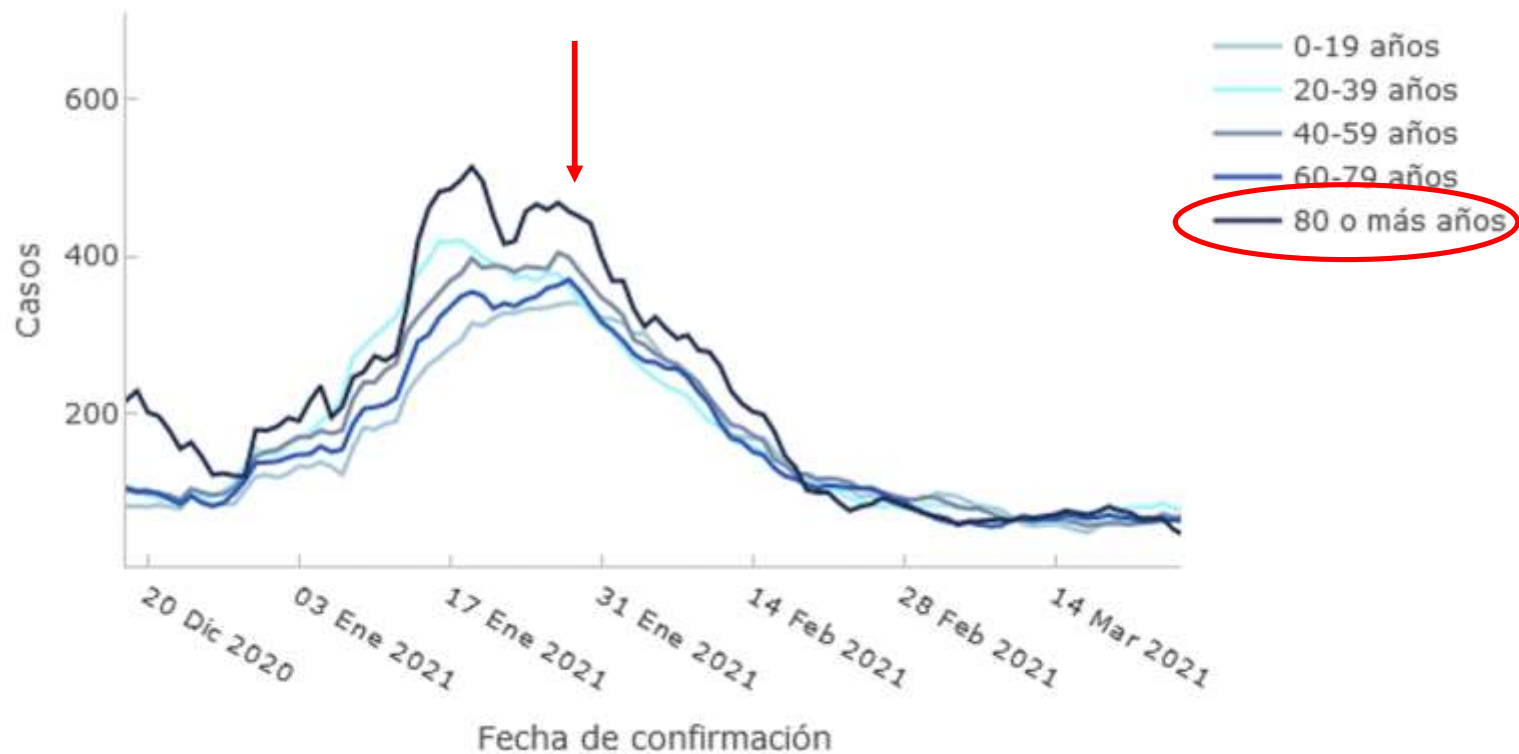
Cobertura vacunal con pauta completa (2 dosis) por grupos de edad



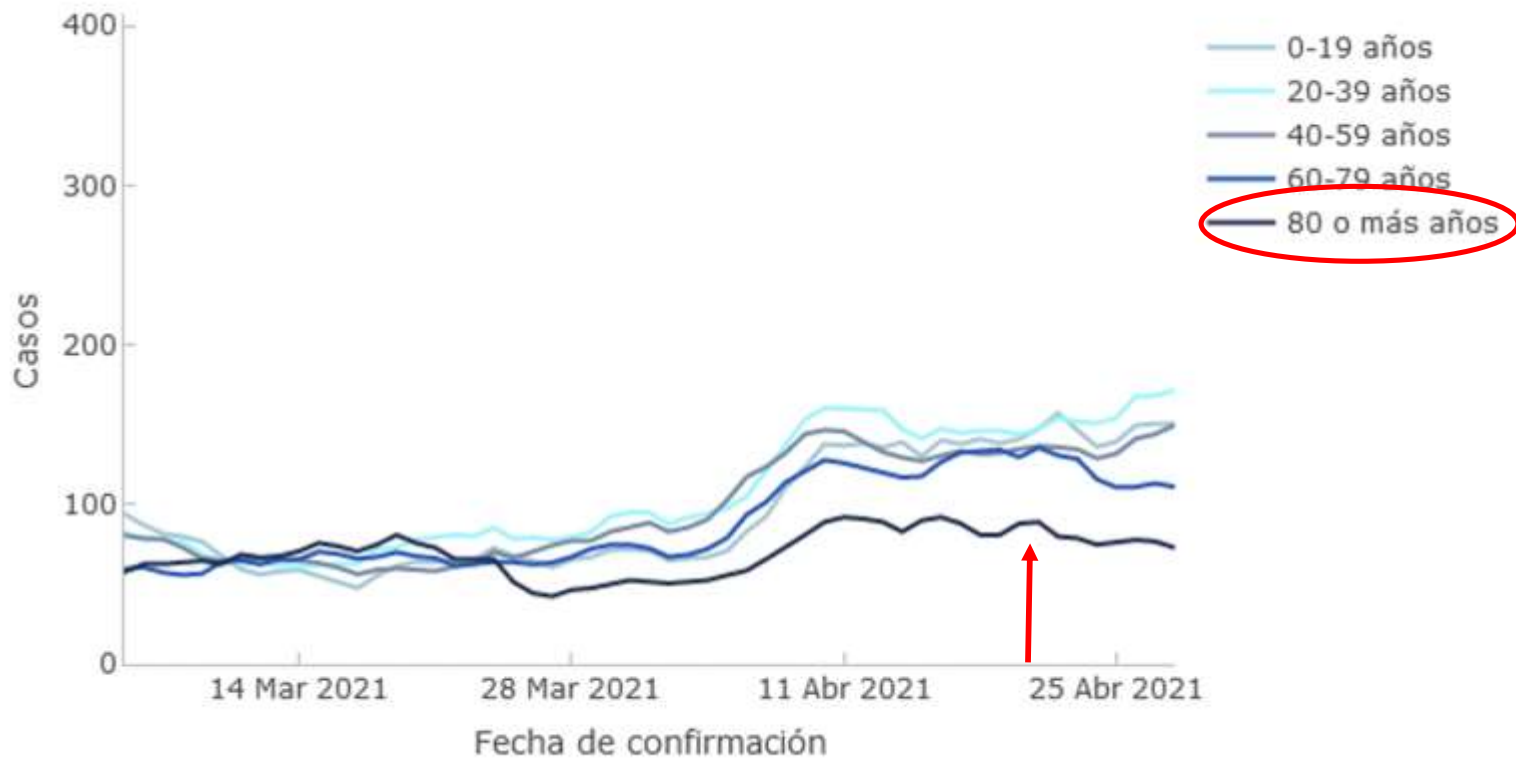
IMPACTO DE LA VACUNACIÓN: ÁMBITO DE CONTAGIO



IMPACTO DE LA VACUNACIÓN 4ª OLA: GRUPOS DE EDAD



IMPACTO DE LA VACUNACIÓN 5ª OLA: GRUPOS DE EDAD



NUEVAS COHORTES DE VACUNACIÓN



Vacunación COVID-19 en Aragón



Abiertas las **agendas de vacunación** para las siguientes franjas de edad:

Los nacidos antes del 31 de diciembre de 1941 (personas que cumplen 80 años o más en 2021)

Se les llama directamente desde su centro de salud, aunque también tienen activada la autocita.



Los nacidos entre 1942 y 1967

*Pide tu cita en la APP Salud informa o en www.saludinforma.es

Mayores y Menores de 60 años de colectivos esenciales

*Pide tu cita en la APP Salud informa o en www.saludinforma.es



- Continúa la vacunación de forma permanente de las **nuevas incorporaciones en los grupos de residentes** de centros de mayores, **trabajadores sociosanitarios** de residencias, **grandes dependientes y sus cuidadores**.

* Información actualizada a 14 de mayo de 2021



ESTRATEGIA DE VACUNACIÓN FRENTE A COVID-19

ACTUALIZACIÓN 7 (11 Mayo 2021)



VACUNA JANSSEN:

“Colectivos vulnerables desde el punto de vista social, económico y/o laboral (como personas sin hogar, SECTOR HORTOFRUTICOLA e inmigrantes sin regularización de la situación administrativa)”